

Bad Peterstal-
Griesbach



WANDERN

Hiking | Randonnée



Wegweiser

durch die Broschüre

- 4 **Wanderwegemarkierung**
- 6 **Bus und Bahn in die Nationalparkregion**
- Schwarzwälder Wandersinfonie - unsere Premiumrundwanderwege:**
- 8 Der Himmelssteig
- 12 Der Schwarzwaldsteig
- 18 Der Teufelskanzelsteig
- 22 Der Wiesensteig
- Unser Premiumspazierwanderweg**
- 28 Das Panoramawegle
- 32 **Wanderpauschale**
„Schwarzwälder Wandersinfonie“
- 34 **Qualitätsgastgeber**
Wanderbares Deutschland
- Weitere Tourentipps rund um Bad Peterstal-Griesbach**
- 38 Wasserlehrpfad
- 40 Renchtalhütte - Buchkopfturm
- 42 Glaswaldsee
- 44 Winterwandern in Bad Griesbach
- 46 Winterwandern in Bad Peterstal
- Ihr Weg zu uns**
- 48 Anreise



Urlaubspost für Sie!



Scan me

Herzlich Willkommen

im Premiumwanderort Bad Peterstal-Griesbach



Bild: Axel Singer

Bei uns erwartet Euch ein Wanderangebot der besonderen Art: Es steht für weite und offene Täler, sanfte Hügel und schroffe Berg Höhen, erfrischende Bäche und rauschende Wasserfälle und bietet eine Fülle an Premiumwegen verschiedener Längen und Kategorien sowie einen besonderen Wanderservice mit einem professionellen Beschilderungs- und Wegweiserkonzept, sowie ein professionelles System der Qualitätssicherung.

Wer die Nationalparkregion Schwarzwald in Premiumqualität zu Fuß entdecken möchte, begibt sich auf eine der vielen Routen in der Wandergemeinde; besonders ans Herz gelegt sei euch dabei die Schwarzwälder Wandersinfonie; 5 Rundwege, die sich auf einer Länge von ca. 4-14 Kilometern erstrecken: den Himmelssteig für Höhenverliebte, den Schwarzwaldsteig für Weitblicker, den Wiesensteig für Genusssucher, den Teufelskanzelsteig für Abenteurer und das als Premiumspazierwanderweg zertifizierte Panoramawegle. Unsere Routen sind von beeindruckender Erlebnis dramaturgie geprägt und überraschen immer wieder durch eindrucksvolle Landschaftswechsel, wodurch sich dem Wanderer ein völlig neues Naturerlebnis bietet. Ob genussvoll über grüne Wiesen, auf Steinpfaden durch ein Bachbett oder anspruchsvoll über die Höhen, vorbei an natürlichen Wasserfällen – jeder Wanderer kann sich seinen Premiumweg der Schwarzwälder Wandersinfonie nach Vorlieben und Kondition aussuchen. Außerdem verfügt der Premium-Wanderort über ein umfassendes Informationssystem für den Gast.

Die örtliche, zertifizierte Tourist-Information lässt Euch gut informiert auf Eure Tour starten. Außerhalb der Öffnungszeiten können sämtliche Informationen wie bspw. das aktuelle Besucheraufkommen oder Sperrungen an den Wanderwegen über Terminals im Außenbereich abgerufen werden.

Zahlreiche zertifizierte wandrerfreundliche Gastgeber erwarten Euch entlang des Weges, die die Vorlieben der Wanderer kennen und sich darauf spezialisiert haben und einen Abhol- und Bringservice zu den Wegen sowie Gepäcktransfers anbieten und somit das Mobilitätskonzept der Region unterstützen. Zudem lassen sich viele Wanderziele bequem mit dem ÖPNV und sogar kostenfrei mit ihrer KONUS Gästekarte erreichen.

Kulinarisch abgerundet wird Euer Genusserlebnis durch die regionale Küche der örtlichen Gastronomie.

Ich lade Euch herzlich ein, sich von den besonderen Wandererlebnissen in Bad Peterstal-Griesbach selbst zu überzeugen und nicht zuletzt auch das kulinarische Angebot aus der Region zu entdecken und aus vollem Herzen zu genießen!

Euer

Axel Singer
Geschäftsführer Kur und Tourismus GmbH
Bad Peterstal-Griesbach

Markierung Wanderwegenetz

Die Markierung ist im ganzen Schwarzwald einheitlich. Es gibt drei Wegekategorien:

Fern-/Hauptwanderwege

durchgängig gekennzeichnet mit der roten Raute (z.B. Westweg, Mittelweg)



Regionale Wanderwege

Sie sind mit der blauen Raute gekennzeichnet und verbinden bekannte Orte/Landschaften und stellen Zugangswege zu den Hauptwanderwegen dar.



Örtliche Wanderwege

Sie sind mit der gelben Raute gekennzeichnet und binden örtliche Wanderziele/Ausgangspunkte in das Wegenetz ein.



Premiumwanderwege/Genießerpfade

z.B. der Himmelssteig, Schwarzwaldsteig, Teufelskanzelsteig sind gekennzeichnet mit dem Schwarzwald Bollenhut.



Ein eigenes Wegzeichen haben folgende Wege:

Premiumwanderweg Wiesensteig

Premiumspazierwanderweg Panoramawegle

Wasserlehrpfad



Sicheres Wandern

Eines der Qualitätsmerkmale bei Premiumwanderwegen ist die Notfallbeschilderung. Nach jedem Kilometer Wegstrecke wird (in beide Richtungen) beschildert, das pinkfarbene Schild enthält die Kilometerangabe, den Namen des Wanderwegs sowie die bundesweit gültige Rufnummer für Notfälle.

Im Notfall nennen Sie der Leitstelle die Kilometerangabe des zuletzt gesehenen Schildes. Damit kann Ihr aktueller Standort eingegrenzt werden, Sie erhalten somit auch schneller Hilfe. Sie sollten während der Wanderung also immer auch diese Schilder im Auge behalten.

Schwarzwaldsteig

km **3**

SOS 112

Wanderkarte Bad Peterstal-Griesbach

In der Tourist-Information in Bad Peterstal erhalten Sie die Wanderkarte Bad Peterstal-Griesbach. Mit dieser Karte kann bei Ihrer nächsten Wanderung nichts mehr schiefgehen.

Mit der KONUS-Gästekarte erhalten Sie die Wanderkarte für 3,50 Euro.

Kartenlegende bei den folgenden Tourentipps:

	Start	Start/Ende der Tour		Parkplatz
	Tourist-Information			Kneippbecken
	Informationstafel			Einkehrmöglichkeit
	Rettungspunkt			Aussichtsturm
	Bushaltestelle			Schutzhütte
	S-Bahnhof			Grillstelle



Neu

**innovative
Trekkingsschirme**

windstabil
nahezu bruchfest
leicht und handlich
ideal für den Rucksack
auch als „handsfree“ Modell (s. Abb.)

Verkauf: Touristinfo Bad Peterstal



www.euroschirm.com

Mit Bus und Bahn in die Nationalparkregion

Rund um den mehr als 10.000 Hektar großen Nationalpark Schwarzwald haben sich 27 Gemeinden zur Nationalparkregion zusammengeschlossen. Ihr Ziel ist es, die Region allen Menschen nachhaltig und erlebnisorientiert zugänglich zu machen: Vom Aussichtsturm bis zum Wildtierpark, vom rauschenden Wasserfall bis zum geheimnisvollen See reichen die Naturerlebnisse. Ein umfangreiches Freizeit- und Sportangebot umfasst neben dem ausgeprägten Wanderwegenetz mehrere Hundert Kilometer an Rad- und Mountainbike-Strecken. Sportliche Herausforderungen, abenteuerliche Entdeckungstouren für Groß und Klein oder barrierefreie Wanderwege – die Nationalparkregion Schwarzwald bietet eine Fülle an Erlebnissen, die in ein hervorragend ausgebautes ÖPNV-Netz eingebunden sind.

STEIGEN SIE EIN IN BUS UND BAHN UND GENIEßEN SIE DIE NATIONALPARKREGION!

Die gesamte Region rund um den Nationalpark Schwarzwald mit den öffentlichen Verkehrsmitteln erlebbar machen – so lautete eines der Ziele der Nationalparkregion Schwarzwald. In Kooperation mit der Initiative bwegt, bwtarif und den anliegenden Verkehrsverbänden wurde eine beispiellose Vernetzung des öffentlichen Nahverkehrs in der Region geschaffen. So kann der nächste Ausflug ganz entspannt ohne Auto und mit sicheren Verkehrsmitteln geplant werden.

▶ Die Zubringerlinie **118** bringt Sie vom Bhf. Bad Griesbach bis zum Kniebis/Skistadion

FAHRZEITEN

Mai - Ende Oktober:

8:00 - 20:00 Uhr
täglich/stündlich

November - April:

10:00 - 18:00 Uhr
täglich/2stündlich
Wochenende stündlich

FAHRPLANINFOS



Detaillierte Informationen zu den aktuellen Fahrplänen erhalten Sie unter:
www.nationalparkregion-schwarzwald.de/Die-Region-rund-um-den-Nationalpark/Anreise



Detaillierte Informationen zu allen Fahrplänen der Busse und Regionalbahnen in Baden-Württemberg erhalten Sie unter:
www.efa-bw.de

Buchen was gefällt. Mit einem Klick.



Peppen Sie Ihren Urlaub in Bad Peterstal-Griesbach mit einem ganz besonderen Extra auf. Wie wäre es zum Beispiel, wenn mitten in der Natur in einer urigen Hütte eine Schlemmerbox für zwei Personen mit kulinarischen Köstlichkeiten aus der Region auf Sie wartet? Dieses und weitere Erlebnisse buchen Sie ganz einfach online unter www.bad-peterstal-griesbach.de



Der Himmelssteig

Anspruchsvoll, aussichtsreich und genussvoll – diese Eigenschaften prägen den rund 11 Kilometer langen Himmelssteig. Auf dem Weg findet ein Wechselspiel zwischen Moos-, Gras- und Wurzelwegen durch und an dichten Tannen- und Mischwäldern vorbei, statt. Ein einzigartiges Wegeprofil, das das Gefühl vermittelt, als würde man auf Wolken wandern. Auf der 22,5 Meter langen Weißtannenbank genießen Sie eine herrliche Aussicht. Die liebevoll gestalteten Getränkestationen sowie die vielen Himmelsbänke laden zu einer kurzen Pause ein.

Der Himmelssteig startet am Freibad in Bad Peterstal. Von dort geht es hinauf bis zur Himmelsbar.



Am Holchenwasserfall lohnt sich eine erfrischende Rast, bevor es den steilen Abschnitt zum Himmelsfels hinauf geht. Vorbei am Palmspring bieten sich Ruhemöglichkeiten mit schönen Ausblicken. Entlang auf naturbelassenen Wegen ist nach wenigen Kilometern das Freibad zu sehen und das Wanderportal ist nicht mehr weit.



Himmelssteig

As you enter the forest on this 11 km trail, take a deep breath and enjoy the fresh air. For the next 3 kilometres the track ascends through a mix of evergreen and deciduous forest. Rising from 433 to 657 metres. From here you will get your first view of the beautiful upper Rench valley. Take a break on our relaxing "Himmelsbank" (Sky view bench). This impressive bench is 22.5 metres long.

As the track continues it winds through meadows with wide open vistas of the idyllic mountains before returning to the forest. At the halfway point you will encounter the romantic Holchen waterfall. Here you can enjoy a refreshing drink from our fountain. Now you will ascend steeply to the Himmelsfels where you can soak up the valley views. Follow the path for another 5 kms as it winds through meadows and forest of beech and silver fir trees. Listen out for the rushing water of nearby streams until you reach the end of the Himmelssteig.

Himmelssteig

Dès le départ, la forêt nous prend sous son aile, puisque c'est à l'ombre des arbres que se déroulent les 3 premiers kilomètres d'ascension escarpée du sentier Himmelssteig, qui grimpe de 433 à 657 mètres d'altitude. Nous parvenons alors au premier point de vue découvrant la vallée supérieure de la Rench, que nous pourrions admirer installés sur un banc de sapin blanc d'une longueur impressionnante. L'itinéraire se poursuit à travers les prairies, sous un vaste firmament et dans un paysage de montagnes idyllique, avant de replonger dans la forêt. À mi-parcours, la romantique cascade Holchenwasserfall et sa fontaine à boire invitent à faire une halte. À moins de continuer sur quelques centaines de mètres et de s'attaquer à la seconde ascension escarpée pour rejoindre l'Himmelsfels, avec sa chaise longue à ciel ouvert, ses bancs et sa vue sur la vallée. À partir d'ici, le circuit change de plus en plus souvent de caractère, alternant entre les forêts de hêtres et de sapins et les prés. Le murmure d'un ruisseau se fait souvent entendre. Dans une telle idylle, les 5 derniers kilomètres de l'Himmelssteig défilent à toute allure.

Tourenbeschreibung

Länge/Dauer:

10,6 km/5 Stunden

Ausgangs-/Endpunkt:

Parkplatz oberhalb vom Freibad Bad Peterstal

Wegbeschaffenheit:

Natur-/ Wanderwege, Pfade

Einkehrmöglichkeiten:

Start/Ziel: Bistro im Freibad (nur in der Freibadsaison)

Im Ort: Hotel-Restaurant Schützen, Hotel-Café Räpple, Hotel Hirsch

ÖPNV Anbindung:

Ortenau-S-Bahn (OSB)/Südwestbus Haltestelle Bf. Bad Peterstal

Anfahrt mit dem Auto: Von der Rheinebene (A5) nutzt man ab der BAB Abfahrt Appenweier die B 28 bis Bad Peterstal.

Parken: Freibad, Kulturhaus und Bahnhof Bad Peterstal (kostenlos, zeitlich unbegrenzt)

Wegprofil:

anspruchsvoll

Tour information

Length/duration:

10,6 km/5 hours

Start/finish:

Parking place above the open air swimming pool Bad Peterstal

Trail condition:

natural hiking routes, paths

Refreshment possibilities:

Start/finish: Bistro in the open air swimming pool (only during the season). In the village:

Hotel-Restaurant Schützen, Hotel-Café Räpple, Hotel Hirsch

Public transport connection:

Ortenau-S-Bahn (OSB)/Südwestbus Bad Peterstal train station stop

Arrival by car: From the Upper Rhine Plain (A5) take the motorway exit Appenweier and the road B 28 to Bad Peterstal.

Parking: Parking place above the open air swimming pool, train station Bad Peterstal and Kulturhaus (free, unlimited)

Route profile:

Exigent level of difficulty

Informations sur le circuit

Longueur/durée :

10,6 km/5 heures

Point de départ/d'arrivée :

Parking au-dessus de la piscine découverte Bad Peterstal

Nature du sentier :

Chemins naturels de randonnée, sentiers

Restauration : Au point de départ : Bistro dans la piscine découverte (seulement en saison). Dans le village: l'Hôtel-Restaurant Schützen, l'Hôtel-Café Räpple, l'Hôtel Hirsch

Liaison avec les transports régionaux en commun :

Ortenau-S-Bahn (OSB)/Südwestbus arrêt « Bahnhof Bad Peterstal »

Accès en voiture :

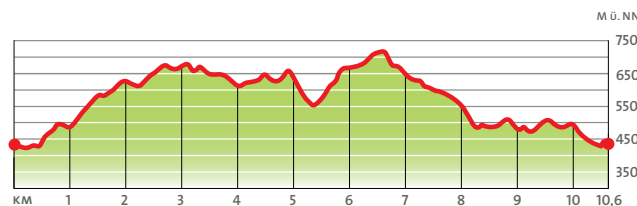
Sur l'autoroute A5 dans la plaine du Rhin, prendre la sortie Appenweier, puis emprunter la B 28 jusqu'à Bad Peterstal.

Stationnement :

piscine découverte, Kulturhaus et à la gare de Bad Peterstal (stationnement gratuit et illimité)

Profil du sentier :

Exigeant moyenne



INFORMATION

Kur u. Tourismus GmbH
 Wilhelmstraße 2
 77740 Bad Peterstal-Griesbach
 Tel. +49 (0)7806 91000
www.bad-peterstal-griesbach.de



Der Schwarzwaldsteig



Der Schwarzwaldsteig ist eine schöne Möglichkeit, den Alltagsstress zurückzulassen und in die Vielfalt der Natur einzutauchen. Der Genießerpfad ist geprägt durch abwechslungsreiche Wegeverläufe mit eindrucksvollen Ausblicken und Fernsichten entlang der Höhen des Schwarzwaldes. Naturliebhaber und Wanderer kommen auf diesem Rundweg auf ihre Kosten und können sich mit den geologischen Eigenarten wie denen des Ibacher Schliffs entlang des Weges auseinandersetzen.

Insgesamt 489 Höhenmeter werden auf der ca. elf Kilometer langen und abschnittsweise herausfordernden Wanderung überwunden. Die vielen Bänke und Himmelsliegen entlang des Weges laden dabei immer wieder zu kurzen Pausen und zum Verweilen ein. Stärken können sie sich z.B. am Getränkebrunnen am Holderstanzenhof oder während einer Einkehr im Braunbergstüble. Die beiden Kneippanlagen entlang des Weges bringen eine wohltuende Erfrischung.



Schwarzwaldsteig

The Schwarzwaldsteig is a premium path that enchants with its diversity and its high standard. The very beginning, shortly after the start at the Bad Peterstal train station, is an adventure: The route goes over boulders in the stream bed of the Rench. The climb through the Bästebachtal gives wonderful views of the valley. Kneipp treatment facilities, viewpoints, places to stop and have refreshments as well as a free "Peterstal Water Station" allow you to have a refreshing break. Again and again you have an impressive panoramic view of the Black Forest. Finally, it's nature that you enjoy on the about 11 kilometre long, circular route. So walk through the fragrant pine forests, over sunny meadows, see red crags and evergreen heathers.

Refreshment possibilities: directly on the route there is Braunbergstüble and Hotel Hirsch, and in the immediate vicinity of it there are Hotel-Restaurant Schützen, and Hotel-Café Räßple.

Schwarzwaldsteig

Avec ses cours d'eau, ses prés et ses bancs de relaxation, le Schwarzwaldsteig est un sentier de randonnée qui se distingue par ses multiples facettes et sa qualité élevée. Dès le départ à la gare de Bad Peterstal, le sentier révèle son côté aventureux. Les marcheurs franchissent des blocs de roche longeant le lit de la Rench. Après avoir remonté le Bästebachtal, ils sont récompensés par une vue imprenable sur la vallée. Des installations d'hydrothérapie Kneipp, des bancs de relaxation, des endroits pour se reposer et pour se restaurer ainsi que le « point d'eau de Peterstal » gratuit invitent les promeneurs à faire des pauses revigorantes. Des magnifiques panoramas sur la Forêt-Noire s'offrent à eux au détour du chemin.

Au final, c'est la nature qui prête à ce circuit d'environ 11 kilomètres ses attraits. Parcourez les forêts de conifères odoriférantes, traversez les prairies baignées de soleil, franchissez les roches rouges et promenez-vous sur le tapis de bruyère. Haltes possibles pour se restaurer : le Braunbergstüble, l'Hôtel Hirsch en chemin, l'Hôtel-Restaurant Schützen, et l'Hôtel-Café Räßple à proximité du point de départ.



Tourenbeschreibung

Länge/Dauer:

11 km/5 Stunden

Ausgangs-/Endpunkt:

Bahnhof Bad Peterstal

Wegbeschaffenheit:

Natur-/ Wanderwege,
Pfade

Einkehrmöglichkeiten:

Am Weg: Hotel Hirsch,
Berggasthaus Braunbergstüble.
In der Nähe des Startpunktes:
Hotel-Restaurant Schützen,
Hotel-Café Räßple

ÖPNV Anbindung:

Ortenau-S-Bahn (OSB)/Süd-
westbus Haltestelle Bf. Bad
Peterstal

Anfahrt mit dem Auto: Von
der Rheinebene (A5) nutzt man
ab der BAB Abfahrt Appen-
weier die B 28 bis
Bad Peterstal.

Parken: am Bahnhof Bad
Peterstal (kostenlos, zeitlich
unbegrenzt)

Wegprofil: schwer

Tour information

Length/duration:

11 km/5 hours

Start/finish:

Train station Bad Peterstal

Trail condition:

natural hiking routes, paths

Refreshment possibilities:

Hotel Hirsch, Braunbergstüble
(on the way)
Hotel-Restaurant Schützen,
Hotel-Café Räßple (near the
start)

Public transport connection:

Ortenau-S-Bahn (OSB)/Süd-
westbus Bad Peterstal train
station stop

Arrival by car: From the Upper
Rhine Plain (A5) take the
motorway exit Appenweier and
the road B 28 to Bad Peterstal.

Parking: at Bad Peterstal train
station (free, unlimited)

Route profile: difficult

Informations sur le circuit

Longueur/durée :

11 km/5 heures

Point de départ/d'arrivée :

Gare de Bad Peterstal

Nature du sentier :

Chemins naturels/de randon-
née, sentiers

Restauration :

l'Hôtel Hirsch, Braunbergstüble
(sur le chemin), l'Hôtel-Restau-
rant Schützen, l'Hôtel-Café
Räßple (non loin du point de
départ)

Liaison avec les transports régionaux en commun :

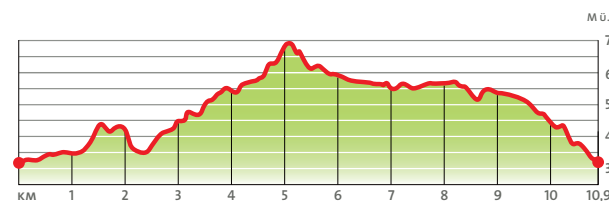
Ortenau-S-Bahn (OSB)/Süd-
westbus arrêt « Bahnhof Bad
Peterstal »

Accès en voiture :

Sur l'autoroute A5 dans la
plaine du Rhin, prendre la sor-
tie Appenweier, puis emprunter
la B 28 jusqu'à Bad Peterstal.

Stationnement : à la gare de
Bad Peterstal (stationnement
gratuit et illimité)

Profil du sentier : difficile



INFORMATION

Kur u. Tourismus GmbH
Wilhelmstraße 2
77740 Bad Peterstal-Griesbach
Tel. +49 (0)7806 91000
www.bad-peterstal-griesbach.de

LOWA
Wanderschuhe
gratis leihen

TESTEN



TESTCENTER Bad Peterstal-Griesbach
Kur und Tourismus GmbH
Wilhelmstraße 2, 77740 Bad Peterstal
☎ +49 7806 9100-0

Die LOWA-Teststrecke

mit ihren unterschiedlichen Untergründen wie
Schotter, Waldweg, Asphalt soll Ihnen **HILFSTELLUNG** geben,
die **PASSGENAUIGKEIT** der LOWA Wanderschuhe zu testen.



RENEGADE GTX® MID All Terrain Classic
www.lowa.de



Start und Ziel

Tourist-Information
Bad Peterstal-Griesbach
Wilhelmstraße 2



Länge 1,6km

Ich bin
Peterstaler



FLASCHE AUS
100%
RECYCLING-
MATERIAL

Peterstaler Partner des Peterstaler Schwarzwaldsteigs

Der Teufelskanzelsteig

Herrliche Ausblicke, imposante Gesteinsformationen und versteckte Kraftorte, ein Wasserfall in ursprünglicher Natur – auf dieser knapp 7 Kilometer langen Tour gibt es einiges zu entdecken.

Von der Sommerskisprungschanze geht es zum Griesbacher Wasserfall, der sich in Kaskaden über die Felsblöcke ergießt. Auf moosbewachsenen Stein­stufen entlang des Wasserfalls gilt es, den ersten Anstieg zu bezwingen. Und bergauf geht es für die nächsten Kilometer, vorbei an der Sexauer Hütte, über abenteuerliche Pfade und Treppen zur Teufelskanzel, einer großen Gesteinsformation auf dem Weg. Der herausfordernde Teil der Tour ist nun geschafft, denn nach dem Bärenfelsen endet der schmale Wurzelpfad am Aussichtspunkt Marienruhe auf 900 Höhenmetern. Hier lohnt sich eine Rast, bei der man das wunder­volle Bergpanorama genießen kann. Im Zick-Zack



geht es nun immer bergab, vorbei am Rappenschliff, einer gigantischen Steilrinne mit Felsabbrüchen im Buntsandstein. Das Ende der Tour markiert der Haber­er Turm. Der 16 Meter hohe, aus Sandstein gemauerte Turm, wurde im Jahr 1899 zu Ehren des einstigen Medizinalrates und Förderer der Renchtalbäder, Dr. Albert Haberer, erbaut.

Die bizarre Natur am Teufelskanzelsteig bietet den idealen Grund für allerhand Pilze. Wer möchte, erfährt anhand der wegbegleitenden Infotafeln das ein oder andere Wissenswertes und taucht ein in die fabelhafte Welt der Pilze.



Teufelskanzelsteig


Magnificent views, imposing rock formations and hidden places of power, a waterfall in pristine nature - there is a lot to discover on this almost 7-kilometer tour. The start is at the summer ski jumping hill. Now we go to the Griesbacher waterfall, which cascades over the rocks. On moss-covered stone steps along the waterfall you have to conquer the first ascent. And uphill for the next few kilometers, past the Sexauer Hütte, over adventurous paths and stairs to the Teufelskanzel, a large rock formation on the way. The challenging part of the tour is now over, because after the Bear Rock, the narrow root path ends at the Marienruhe viewpoint at an altitude of 900 meters. It is worth taking a break here, where you can enjoy the wonderful mountain panorama. Past the Rappenschliff, a gigantic steep gully with broken rocks in the red sandstone, we climb the Haberer Tower for a last great view. The bizarre nature at the Teufelskanzelsteig offers the ideal ground for all kinds of mushrooms. If you want, you can find out something worth knowing from the accompanying information boards and immerse yourself in the fabulous world of mushrooms.

Teufelskanzelsteig

De magnifiques panoramas, d'imposantes formations rocheuses, des lieux d'énergies secrets, une cascade naturelle vierge... Ce circuit de près de 7 kilomètres promet une foule de découvertes. Au départ du tremplin de saut à ski, prendre en direction de la chute d'eau de Griesbach qui tombe en cascade sur les blocs de roche. La première ascension se fait sur des marches en pierre couvertes de mousse le long de la cascade. La montée se poursuit pendant plusieurs kilomètres, passant devant la Sexauer Hütte, sur des chemins et des escaliers aventureux grimant à la Teufelskanzel, une imposante formation rocheuse. La partie la plus difficile du circuit est maintenant accomplie, car l'étroit sentier couvert de racines se termine après le Bärenfelsen, au point de vue Marienruhe à 900 mètres d'altitude.

Cette nature bizarre est un terrain idéal pour toutes sortes de champignons. Les personnes intéressées pourront lire des informations intéressantes sur les panneaux installés le long du sentier, et plonger dans le monde merveilleux des champignons.





Tourenbeschreibung

Länge/Dauer:
6,7 km / ca. 3,0 Stunden
Ausgangs-/Endpunkt:
Sommerskisprungschanze
Bad Griesbach
Wegbeschaffenheit:
Natur-/Wanderwege, Pfade

Einkehrmöglichkeiten:
Häfner's Flair Hotel Adlerbad,
Hotel Kimmig, Döttelbacher
Mühle (im Ort)

ÖPNV Anbindung: Ortenau-
S-Bahn (OSB), Haltestelle Bhf.
Bad Griesbach. Südwestbus:
Haltestelle St. Anna (ab hier 3km
zu Fuß)

Anfahrt mit dem Auto:
Von der Rheinebene (A5) nutzt
man ab der BAB Abfahrt
Appenweier die B 28 bis
in den Ortsteil Bad Griesbach.

Parken: Parkplatz an der
Sommerskisprungschanze

Wegprofil: schwer

Tour information

Trail length: 6,7 km
Duration: about 3,0 hours
Start/finish:
Ski Jump Bad Griesbach
Trail condition:
natural hiking trails, paths

Refreshment stops:
Häfner's Flair Hotel Adlerbad,
Hotel Kimmig, Döttelbacher
Mühle (in the village)

Arrival by public transport:
Ortenau-S-Bahn (OSB), stop at
Bad Griesbach train station;
Südwestbus, stop at St. Anna
(then 3 km walk)

Arrival by car: From the Upper
Rhine Plain (A5) take the
motorway exit Appenweier
and the road B 28 to Bad
Griesbach.

Parking: parking area at the ski
jump Bad Griesbach

Profile: difficult

Informations sur le circuit

Longueur : 6,7 km
Durée : environ 3,0 heures
Point de départ/d'arrivée :
tremplin de saut à ski (Bad
Griesbach)
Nature du sentier :
chemins de terre/de randonnée,
sentiers

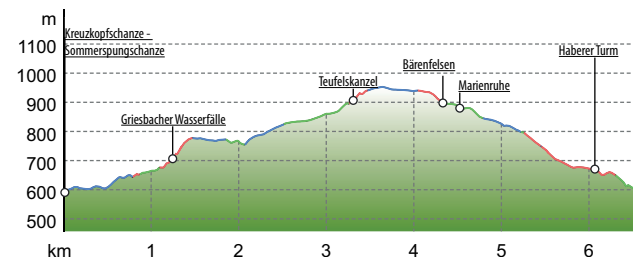
Restauration :
Häfner's Flair Hotel Adlerbad,
Hotel Kimmig, Döttelbacher
Mühle (dans la ville)

**Accès au point de départ/d'ar-
rivée :** Accès en transports en
commun Ortenau-S-Bahn (OSB),
arrêt « Bhf. Bad Griesbach »; Süd-
westbus, arrêt « St. Anna »

Accès en voiture :
Sur l'autoroute A5 dans la
plaine du Rhin, prendre la sortie
Appenweier, puis
emprunter la B 28 jusqu'à Bad
Griesbach.

Stationnement : tremplin des
saut à ski

Profil du sentier : difficile



INFORMATION
Kur u. Tourismus GmbH
Wilhelmstraße 2
77740 Bad Peterstal-Griesbach
Tel. +49 (0)7806 91000
www.bad-peterstal-griesbach.de

Der Wiesensteig

Rund um das Tal der „Wilden Rench“ schlängelt sich der Wiesensteig entlang der Griesbacher Wiesen und Talhänge. Auf ca. 13 Kilometern Länge prägen wunderschöne Landschaftsformationen, Bergwiesen, Wald und Wasser den Rundweg. Der Premiumweg ermöglicht eine Natursinfonie für alle Sinne. Vom Rauschen der Bäche über vielfältige landschaftliche Eindrücke bis zu geschmacklichen Gaumenfreuden entlang des Weges ist alles dabei. Die zahlreichen Rastplätze und Himmelsbänke mit wundervollen Aussichten laden zu einer kleinen Pause ein. Die Getränkebrunnen entlang des Weges



bieten eine wohlverdiente Erfrischung. Der Wiesensteig startet am Weiherplatz in Bad Griesbach auf 650 Metern Höhe. Von dort aus geht es entlang der Wilden Rench bis zur Renchtalhütte, bevor es über eindrucksvolle Bergwiesenpfade, über den Breitenberg und entlang der Haberer Hütte wieder abwärts geht. Über die Höhen der „Wilden Rench“ führt der letzte Abschnitt vorbei am Höhengasthaus Herbstwasen wieder zurück zum Weiherplatz.



The Wiesensteig

a premium circular hiking trail with unique views, gently leads at 13,4 km up and down through lush green Black Forest meadows and pristine forest paths with fantastic views, past magnificent vantage points through the wild and romantic valley of the Wild Rench.

It's a real pleasure tour that will delight every hiker and nature lover. Wiesensteig benches and spa chairs, placed at the best vantage points, invite the hiker along the Wiesensteig to stay for a while. The small Haberer Hut is the perfect place for a tasty snack out of your backpack. At the water station of „Griesbacher“, hikers can satisfy their thirst with fresh mineral water. The beer station of „Alpirsbacher“ invites the hikers to an enjoyable break. The Herbstwasen Mountain Inn and Renchtalhütte (lodge) can be found directly along the route and offer delicious treats of the regional Baden cuisine.

Le Wiesensteig

un agréable sentier de randonnée 13,4 km découvrant des vues imprenables, monte et descend en douceur, sillonne des prés verdoyants de la Forêt-Noire, emprunte des chemins forestiers intacts, passe devant de magnifiques points de vue et traverse la vallée romantique et sauvage de la Wilde Rench.

Un circuit véritablement agréable qui comble les marcheurs et les amoureux de la nature. L'Haberer Hütte est l'endroit idéal pour savourer une collation savoureuse dans le sac à dos. La station d'eau minérale de Griesbach permet de se désaltérer, la station de la bière d'Alpirsbach vous invitent à la récréation délicieuse. Les chalets Herbstwasen et Renchtalhütte, situés en bordure du sentier, invitent à venir savourer de délicieuses spécialités régionales et badoises.





Tourenbeschreibung

Länge/Dauer:
13,3 km / ca. 5,5 Stunden
Ausgangs-/Endpunkt:
Weiherplatz Bad Griesbach
Wegbeschaffenheit:
Natur-/ Wanderwege, Pfade

Einkehrmöglichkeiten:
Höhengasthaus Herbstwasen,
Rennthalhütte

ÖPNV Anbindung*: Ortenau-S-Bahn (OSB), Haltestelle Bhf. Bad Griesbach. Südwestbus: Haltestelle St. Anna.

Anfahrt mit dem Auto: Von der Rheinebene (A5) nutzt man ab der BAB Abfahrt Appenweier die B 28 bis in den Ortsteil Bad Griesbach.
Parken: Weiherplatz in Bad Griesbach (kostenlos, zeitlich unbegrenzt)

Wegprofil: anspruchsvoll

*empf. Einstieg in die Tour: Haus Wilde Rench (Entfernungen: Bhf. 1,9 km/St. Anna: 1 km)

Tour information

Trail length: 13,3 km
Duration: about 5,5 hours
Start/finish:
Weiherplatz Bad Griesbach
Trail condition:
natural hiking trails, paths

Refreshment stops:
Herbstwasen, Rennthalhütte

Arrival by public transport*: Ortenau-S-Bahn (OSB), stop at Bad Griesbach train station; Südwestbus, stop at St. Anna
Arrival by car: From the Upper Rhine Plain (A5) take the motorway exit Appenweier and the road B 28 to Bad Griesbach.

Parking: Weiherplatz Bad Griesbach (free, unlimited)

Profile:
Exigent level of difficulty

*recommended starting point: Haus Wilde Rench (distance: train station 1.9 km/St. Anna: 1 km)

Informations sur le circuit

Longueur : 13,3 km
Durée : environ 5,5 heures
Point de départ/d'arrivée :
Weiherplatz Bad Griesbach
Nature du sentier :
chemins de terre/de randonnée, sentiers

Restauration :
Herbstwasen, Rennthalhütte

Accès au point de départ/d'arrivée* : Accès en transports en commun Ortenau-S-Bahn (OSB), arrêt « Bhf. Bad Griesbach »; Südwestbus, arrêt « St. Anna »

Accès en voiture : Sur l'autoroute A5 dans la plaine du Rhin, prendre la sortie Appenweier, puis emprunter la B 28 jusqu'à Bad Griesbach.

Stationnement : Weiherplatz Bad Griesbach (stationnement gratuit et illimité)

Profil : Exigeant moyenne
*l'entrée : Haus Wilde Rench (les distances: la gare 1,9 kilomètres/ St. Anna 1 kilomètre)



Scan die Tour!



INFORMATION

Kur u. Tourismus GmbH
Wilhelmstraße 2
77740 Bad Peterstal-Griesbach
Tel. +49 (0)7806 91000

www.bad-peterstal-griesbach.de

Griesbacher
Aus dem Herzen des Schwarzwaldes
First Class



Genusswandern mit Griesbacher

Erleben Sie den Genusswanderweg »Wiesensteig« mit Griesbacher – dem Premium-Mineralwasser aus dem Herzen des Schwarzwaldes.

Wanderrouten & andere Geheimtipps aus dem Schwarzwald finden Sie auf unserer Homepage.

www.griesbacher.de

[/griesbacher.mineralwasser](https://www.facebook.com/griesbacher.mineralwasser)

[@griesbacher_mineralwasser](https://www.instagram.com/griesbacher_mineralwasser)


**RELAIS &
 CHATEAUX**



Dollenberg ★★★★★
 SCHWARZWALD RESORT

Familie Schmiederer
 77740 Bad Peterstal-Griesbach
 Fon +49 (0) 78 06 78-0
www.dollenberg.de



Ausgezeichnet von namhaften Hotel-, Wellness- und Restaurantführern • 2 Michelin-Sterne 🍴🍴
 Luxus-Suiten, Junior-Suiten, DZ • WELLNESS-Oase DOLLINA Health & Spa 5.000 m²
 6 verschiedene Pools 16 bis 34 °C • 4 verschiedene Saunen, 3 Dampf-Bäder
 Großzügige Ruheräume, Blaue Grotte • Luxus-Wellness-Suiten • Spa & Beauty Treatments
 Arzt im Haus • 70.000 m² Hotel-Park




Renchtalhütte

HERZLICH & ECHT

Rohrenbach 8
 77740 Bad Peterstal-Griesbach
 Fon +49 (0) 78 06 91 00 75
www.renchtalhueette.de



Herrlicher Schwarzwaldblick • Panorama-Terrasse • Ganzjährig täglich ab 11 Uhr geöffnet
 Gantztägig warme Küche • Tagesgericht • Original Spezialitäten wie den Schwarzwälder
 Vesperkorb, Land-Ente, Lachs auf Reibeküchle, Fondue, original Schweizer Raclette, Spiegeleier
 im Kächele, Elsässer Flammkuchen u. v. m. • Kinderspielplatz • Streichelzoo
 Parkplatz an der Hütte

Das Panoramawegle

Abwechslungsreich, aussichtsreich, lehrreich – ca. vier km windet sich das Panoramawegle rund um Bad Griesbach und ist gespickt mit allerhand Erlebnismomenten und aussichtsreichen Sitzgelegenheiten. Ein Wechselspiel von sonnenverwöhnten Wiesenhängen und schattigen Waldwegen machen die Runde zum Wandergenuss. Zudem hält der Weg einige Wissenswerte rund um die Entstehung des heimischen Mineralwassers bereit. Geschwungene Wiesenpfade führen unterhalb der Skisprungschanze vorbei an einem schönen Spielplatz, hinunter zur liebevoll restaurierten „Antonius-Kapelle“. Wiesenbedeckte Hänge säumen den weiteren Verlauf des



Weges, hin zum Pionierbrunnen, aus dem frisches Quellwasser herauströpfelt. Abkühlung gefällig? Das Wassertretbecken direkt am Wegesrand erfreut die Wanderbeine kurz vorm Ziel - ein erfrischender Abschluss.

Tipp: Das Panoramawegle eignet sich auch sehr gut für Familien mit kleineren Kindern. Wer will, kann sich dafür gern in der Tourist-Information eine Entdeckerweste leihen und als Naturforscher Wald und Wiesen entdecken!



Panoramawegle

This easy hiking trail gently ascends and descends through changing landscapes that will reward you with a beautiful view over Bad Griesbach. The enjoyable 4km roundtrip will take you along soft grass and forest paths. The trail begins with a winding grass path that will lead you past a ski jump to the ‚St. Antonius-Kapelle‘, a beautiful chapelle settled at a small hill. Next you will pass the ‚Pionierbrunnen‘, a fountain with fresh spring water. The path now leads you into the forest past moss covered rocks and rough rock formations until you reach the ‚Magdalenenfelsen‘ (Magdalenen rock). A great opportunity to cool-down is offered by a Kneipp water-treading basin where you can relax and bathe your feet before following the zigzag path down into the village center and back to the start.

Panoramawegle

Divertissant, panoramique et éducatif, le Panoramawegle se déroule autour de Bad Griesbach sur 4 km. Ce sentier propose une foule de découvertes à faire et autant d'invitations à s'asseoir pour jouir du paysage. Les prés ensoleillés alternent avec les chemins ombragés en forêt, faisant de la randonnée un véritable plaisir. Le circuit fournit par ailleurs des informations sur l'origine de l'eau minérale locale. Le sentier serpente à travers les prés, passe en contrebas du tremplin de saut à ski, longe une belle aire de jeux et descend à la chapelle « Antoniuskapelle » joliment restaurée. Des versants couverts d'herbe bordent le chemin qui rejoint la fontaine d'eau de source « Pionierbrunnen ». Envie de rafraîchissement? Juste avant de boucler le circuit, les marcheurs sont invités à se délasser les pieds dans le bassin d'hydrothérapie situé au bord du chemin. Une fin rafraîchissante!



Das Super-Tropfi-Team von Schwarzwald-Sprudel zeigt entlang des Weges die spannende Reise vom Wassertropfen bis zum abgefüllten Mineralwasser im Supermarktregal!

The Super Tropfi team developed by Schwarzwald-Sprudel shows the exciting journey from Drops of water to the bottled mineral water in the Supermarket shelf along the way!

Tout le long du sentier, l'équipe Super Tropfi de Schwarzwald-Sprudel raconte le passionnant voyage de la goutte d'eau jusqu'à la bouteille d'eau minérale en supermarché!



Tourenbeschreibung

Länge/Dauer:
4,1 km / ca. 1,5 Stunden
Ausgangs-/Endpunkt:
Parkplatz an der Kapellenstraße/
Bad Griesbach
Wegbeschaffenheit:
Natur-/ Wanderwege, Pfade

Einkehrmöglichkeiten:
Häfner's Flair Hotel Adlerbad,
Hotel Kimmig

ÖPNV Anbindung: Ortenau-S-
Bahn (OSB), Haltestelle Bhf. Bad
Griesbach. Südwestbus: Halte-
stelle Rathaus Bad Griesbach

Anfahrt mit dem Auto:
Von der Rheinebene (A5) nutzt
man ab der BAB Abfahrt
Appenweier die B 28 bis
in den Ortsteil Bad Griesbach.
Parken: Parkplatz Kapellen-
straße Bad Griesbach (kostenlos,
zeitlich unbegrenzt)

Wegprofil: leicht

Tour information

Trail length: 4,1 km
Duration: about 1,5 hours
Start/finish:
Parking area across the church
Bad Griesbach
Trail condition:
natural hiking trails, paths

Refreshment stops:
Häfner's Flair Hotel Adlerbad,
Hotel Kimmig

Arrival by public transport:
Ortenau-S-Bahn (OSB), stop at
Bad Griesbach train station;
Südwestbus, stop at Rathaus
Bad Griesbach

Arrival by car: From the Upper
Rhine Plain (A5) take the
motorway exit Appenweier
and the road B 28 to Bad
Griesbach.

Parking: Parking area across
the church Bad Griesbach (free,
unlimited)

Profile: easy

Informations sur le circuit

Longueur : 4,1 km
Durée : environ 1,5 heures
Point de départ/d'arrivée :
Parking au-dessus de l'église
Bad Griesbach

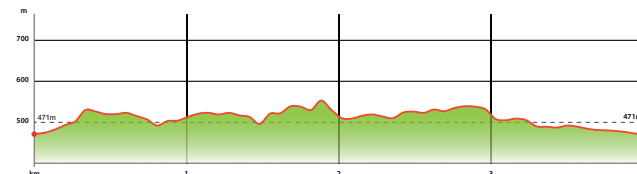
Nature du sentier : chemins de
terre/de randonnée, sentiers
Restauration :
Häfner's Flair Hotel Adlerbad,
Hotel Kimmig

**Accès au point de départ/d'ar-
rivée :** Accès en transports en
commun Ortenau-S-Bahn (OSB),
arrêt « Bhf. Bad Griesbach »;
Südwestbus, arrêt « Rathaus Bad
Griesbach »

Accès en voiture :
Sur l'autoroute A5 dans la
plaine du Rhin, prendre la sortie
Appenweier, puis
emprunter la B 28 jusqu'à Bad
Griesbach.

Stationnement : Parking au-des-
sus de l'église Bad Griesbach
(stationnement gratuit et
illimité)

Profil : facile



INFORMATION
Kur u. Tourismus GmbH
Wilhelmstraße 2
77740 Bad Peterstal-Griesbach
Tel. +49 (0)7806 91000
www.bad-peterstal-griesbach.de

Pauschale

„Schwarzwälder Wandersinfonie“

4 Übernachtungen in einer wanderfreundlichen Unterkunft, inklusive:

- 3x Lunchpaket (inklusive Mineralwasser)
- 1 geführte Wanderung
- Wanderunterlagen
- Kurtaxe/KONUS-Gästekarte mit vielen Vergünstigungen

Preis pro Person in der Kategorie:

Hotel/Gasthaus (im DZ, mit Frühstück)	ab 330,00 Euro*
Privatvermieter (im DZ, mit Frühstück)	ab 240,00 Euro*

*(bei mind. 2 Personen)

Buchungszeitraum: Mai bis Oktober



Buchung und Info:

Kur und Tourismus GmbH
 Wilhelmstraße 2
 77740 Bad Peterstal-Griesbach
 Tel. +49 (0)7806 91000
 info@bad-peterstal-griesbach.info
 www.bad-peterstal-griesbach.de

Lust auf noch mehr Premium-Wandererlebnisse?



Dann komm doch mal rüber!

Nationalpark Hunsrück-Hochwald · Nahesteig · Traumschleifen
www.birkenfelder-land.de

EIN HIMMLISCHES WANDERVERGNÜGEN!

wünscht euch Schwarzwald-Sprudel.

Partner des
Premiumwanderwegs
Himmelssteig



www.schwarzwald-sprudel.de

**Schwarzwald
Sprudel**

Natürlich aus dem Schwarzwald





Häfner's Flair Hotel Adlerbad | Familie Häfner
 Kniebisstraße 55 | 77740 Bad Peterstal-Griesbach
 Tel. + 49 (0)7806 98930 | hotel@adlerbad.de
 www.adlerbad.de | Ruhetag: Mittwoch





Hotel Döttelbacher Mühle | Familie Schmiederer
 Kniebisstraße 8 | 77740 Bad Peterstal-Griesbach
 Tel. + 49 (0)7806 1037 | info@doettelbachelormuehle.de
 www.doettelbachelormuehle.de | Ruhetag: Dienstag





Hotel Kimmig | Familie Männle
 Kniebisstraße 57
 77740 Bad Peterstal-Griesbach
 Tel. + 49 (0)7806 1055
 info@hotel-kimmig.de | www.hotel-kimmig.de
 Ruhetag: Montag





Ferienwohnungen u. Apartments | Familie Maier
 Forsthausstraße 19 | 77740 Bad Peterstal-Griesbach
 Tel. + 49 (0)7806 379 | maier@cafewaldfrieden.de
 www.cafewaldfrieden.de | Ruhetag: Montag u. Dienstag





Hotel zum Breitenberg | Familie Bächle/Altmann
 Breitenberg 9 | 77740 Bad Peterstal-Griesbach
 Tel. + 49 (0)7806 636 | info@zumbreitenberg.de
 www.zumbreitenberg.de






Ferienparadies Faißt | Familie Faißt
 Am Ackerköpfe 1 | 77740 Bad Peterstal-Griesbach
 Tel. + 49 (0)7806 98450 | faisst@t-online.de
 www.ferienparadies-faisst.de




Löcherhansenhof
 Familie Huber
 Breitsodstraße 11
 77740 Bad Peterstal-Griesbach
 Tel. + 49 (0)7806 518
 huber@loecherhansenhof.de
 www.loecherhansenhof.de





FeWo Schwarzwaldsteig
 Familie Albrecht u. Gerda Doll
 Am Eckenacker 27
 77740 Bad Peterstal-Griesbach
 Tel. + 49 (0)7806 1223
 info@fewo-schwarzwaldsteig.de
 www.fewo-schwarzwaldsteig.de





Paradies im Schwarzwald
 Ferienwohnungen Familie Mayer
 Holchen 2
 77740 Bad Peterstal-Griesbach
 Tel. + 49 (0)7806 910560
 info@paradiesimschwarzwald.de
 www.paradiesimschwarzwald.de



Ferienwohnung Altes Forsthaus/Fam. Huber/Schwarzwaldstr. 37/Tel. +49 (0)7806 8360
 www.wandern-altes-forsthaus.de

Ferienwohnung am Kapellenberg/Petra und Gottfried Gieringer/Kapellenstr. 13
 Tel. +49 (0)7806 910504/www.ferienwohnung-am-kapellenberg.de

Hoferpeterhof/Fam. Huber/Littweg 3/Tel. +49 (0)7806 98750
 www.hoferpeterhof.de

Holderstanzenhof/Fam. Kimmig/Bästenbach 23/Tel. +49 (0)7806 8424
 www.ferienwohnungen-kimmig.de

Haus Wilde Rench/Fam. Huber/Wilde Rench 35/Tel. +49 (0)7806 910269
 www.fewos-schwarzwald.de

Qualitätsgastgeber Wanderbares Deutschland

Ein Qualitätsversprechen für alle Wanderer – das Zertifikat „Qualitätsgastgeber Wanderbares Deutschland“ ist das einzige bundesweit verbreitete und geprüfte Zertifikat für wanderfreundliche Gastgeber in Deutschland. Die ausgezeichneten Betriebe in Bad Peterstal-Griesbach haben speziell auf die Bedürfnisse von Wanderern zugeschnittene Angebote, Verpflegungs- und Serviceleistungen. Dazu zählen neben den wanderkundigen Gastgebern auch Trockenräume für die Wanderausrüstung oder ein Hol- und Bringservice zu den Wanderwegen.

REIBUNGSLOS gehst DU weiter!

Doppellagige
Wandersocken
von WRIGHTSOCK
sorgen für:

- ▶ Weniger Reibung
- ▶ Weniger Wärme
- ▶ Weniger Feuchtigkeit



5 €
Coupon

Coupon gilt nur für den
Kauf von WRIGHTSOCK in
der Tourist-Information
Bad Peterstal-Griesbach.



Coupon gilt nur für den
Kauf von WRIGHTSOCK in
der Tourist-Information
Bad Peterstal-Griesbach.

GLÜCK

FRISCH GEBRAUT



Alpirsbacher KLOSTERBRÄU

Wasserlehrpfad

Wegebeschreibung: Von der Infotafel am Rathaus folgen wir der B28 in Richtung Bad Griesbach bis zur Sophienquelle, deren darüber gebauter Brunnen-tempel als Wahrzeichen des Ortes gilt. Hier überqueren wir am Zebrastreifen die Straße und gehen ca. 100 m zurück. Gegenüber der Tankstelle wandern wir leicht bergan in den Wald hinein. In einem kleinen Talkessel am Wendelinsbächle passieren wir das erste Kneippbecken und lernen die äußere Heilwirkung des Wassers kennen.

Auf schattigen Waldwegen laufen wir weiter bergauf bis zum Wasserreservoir „Fichtensodquelle“. Nun beginnt der Abstieg zurück in den Ort bis zum Brunnentempel der Peterstaler Mineralquellen an der B28. Nach einem erfrischenden Schluck Mineralwasser direkt aus der Quelle folgen wir dem Sebastian-Kneipp-Weg zum Wassertretbecken nahe der Schlüsselbadklinik. Nach ca. 100 m verlassen wir den Weg und laufen über den Schulhof zurück zum Ausgangspunkt. (Quelle: Schwarzwaldverein Bad Peterstal-Griesbach)



Water educational trail

Starting at the Information board at the town hall, we follow the main street to the Sophia-Spring. The Temple built around the spring, is the most important landmark of Bad Peterstal-Griesbach. We cross the road and walk back about 100 meters. Across from the gas station, we head right towards the forest. We pass the first water treading spot, in a small basin near the "Wendelinsbächle". We keep walking on shady forest roads uphill to the water reservoir "Fichtensodquelle". Now we start the descent back down to the village. We make a stop at the Peterstaler Mineralquellen spring. We follow the Sebastian-Kneipp-Weg to the second water treading spot near the Schlüsselbadklinik. We leave the walkway after about 100 m, cross the small bridge and walk across the schoolyard back to our starting point. (Source: Schwarzwaldverein Bad Peterstal-Griesbach e.V.)

Sentier de l'eau

Devant le panneau d'information de la mairie, nous suivons la B28 en direction de Bad Griesbach jusqu'à la Sophienquelle, une source surmontée d'un pavillon qui est l'emblème du village. Au passage clouté, nous traversons la rue et revenons sur nos pas sur une centaine de mètres. En face de la station-service, un chemin monte en pente douce dans la forêt. Dans une petite cuvette au bord du Wendelinsbächle, nous parvenons au premier bassin Kneipp et découvrons les vertus curatives de l'eau. Nous poursuivons notre ascension sur des chemins de forêt ombragés jusqu'au réservoir d'eau « Fichtensodquelle ». Nous entamons alors notre descente jusqu'au pavillon des sources minérales de Peterstal près de la B28. Après nous être rafraîchis directement à la source, nous suivons le sentier Sebastian Kneipp jusqu'au bassin d'hydrothérapie près de la Schlüsselbadklinik. Au bout d'une centaine de mètres, nous quittons le chemin et traversons la cour de l'école pour revenir à notre point de départ. (Source : Schwarzwaldverein Bad Peterstal-Griesbach)

Tourenbeschreibung

Länge/Dauer: 4,8 km/ca. 2,0 h
Ausgangs-/Endpunkt:
 Rathaus Bad Peterstal

Einkehrmöglichkeiten: Hotel Hirsch, Hotel Schützen, Café Waldfrieden, Café Räßple
ÖPNV Anbindung: Ortenau S-Bahn bis Bhf. Bad Peterstal
Parken: Parkplatz an der Sporthalle
Wegprofil: leicht

Tour information

Trail length / Duration:
 4,8 km/ca. 2,0 h
Start/Finish: city hall Bad Peterstal

Refreshment possibilities: Hotel Hirsch, Hotel Schützen, Café Waldfrieden, Café Räßple
Arrival by public transport: Ortenau S-Bahn: train station Bad Peterstal
Parking: parking at the gym
Difficulty: easy

Informations sur le circuit

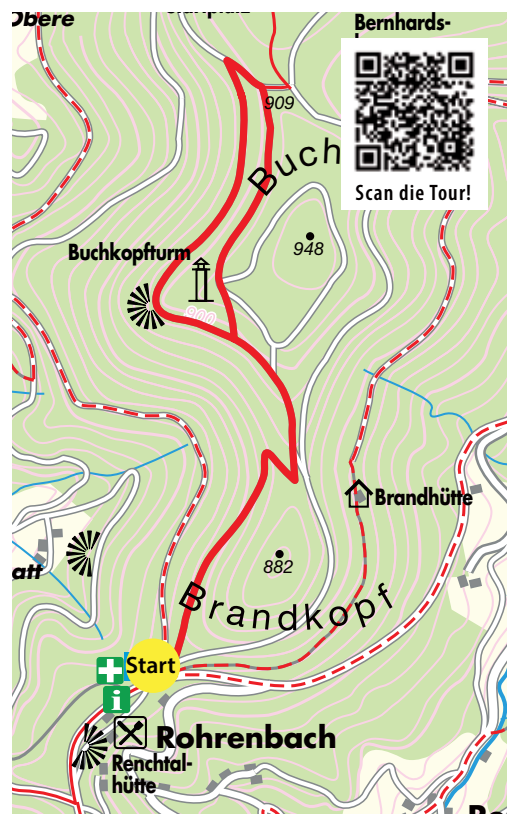
Longueur : 4,8 km
Durée : environ 2,0 heures
Point de départ:
 mairie de Bad Peterstal

Restauration: Hotel Hirsch, Hotel Schützen, Café Waldfrieden, Café Räßple
Accès au point de départ/d'arrivée: Ortenau S-Bahn: Gare de Bad Peterstal
Stationnement: Parking à la salle de sport
Profil: facile

Renchtalhütte – Buchkopfturm

Wegebeschreibung: Vom Startpunkt beim Wanderparkplatz am Rohrenbacher Eck (nahe der Renchtalhütte) aus folgen wir ca. 30m der bergaufführenden Brandstraße, halten uns dann links und wandern rund 800 m auf dem Renchtalsteig bis zur nächsten Abzweigung; den Turm sehen wir schräg links vor uns - bitte hier auf die Beschilderung (Renchtalsteig Raute) achten. Wir bleiben auf dem Renchtalsteig - über einen schmalen, naturbelassenen Pfad wandern wir rechts weiter bergauf. Wir bleiben noch einen knappen Kilometer auf dem Renchtalsteig, verlassen ihn dann und folgen rechts, wieder steil

bergauf, einem neu angelegten, breiten Wegstück, das uns direkt zum Turm führt. Den Turm im Rücken treten wir den Rückweg an. Wir wandern ein kurzes Stück bergauf, halten uns dann links und bleiben auf diesem Weg bis wir zu einer Schranke kommen. An der dahinter liegenden Weggabelung nehmen wir den linken Wanderweg, dem folgen wir ca. 200 m, bis wir erneut links abbiegen. Nach gut einem Kilometer sind wir an der Stelle angelangt, die uns vorher auf den Turm hinaufführte. Ab hier wandern wir auf der uns bereits bekannten Tour zurück zum Ausgangspunkt.



Renchtalhütte - Buchkopfturm

Starting at the parking lot at the Rohrenbacher Eck (near the Renchtalhütte), we follow the "Brandstraße" uphill. After about 30m we keep left and walk for about 800m on the "Renchtalsteig" until we reach the next intersection. The tower is now to the left in front of us. Please pay attention to the signs (Renchtalsteig Rhombus). We stay on the Renchtalsteig – we follow a narrow footpath uphill keeping right. For another kilometer, we stay on the Renchtalsteig. We turn right, leaving the road and walking steep uphill, on a newly created wide road that leads us right to the tower. Leaving the tower behind, we make our way back. We walk uphill again for a little while, then keep left and stay on this path until we reach the barrier. At the intersection behind it, we take the left hiking trail and follow it for about 200 m, and turn left again. After one kilometer we reach the spot where we walked uphill to the tower. We walk back the way we came to our starting point.

Renchtalhütte - Buchkopfturm

Au départ du parking de randonnée du Rohrenbacher Eck (près de la Renchtalhütte), nous remontons la Brandstrasse sur une trentaine de mètres, nous prenons à gauche et montons le Renchtalsteig sur environ 800 m jusqu'à la bifurcation suivante ; nous apercevons la tour devant nous sur notre gauche et suivons les panneaux (losange Renchtalsteig) : nous restons sur le Renchtalsteig et poursuivons notre ascension sur la droite, en prenant un étroit sentier naturel. Nous restons encore près d'un kilomètre sur le Renchtalsteig, avant de le quitter pour prendre à droite un chemin large, récent et escarpé qui nous mène directement à la tour. Laissant la tour derrière nous, nous prenons le chemin du retour. Après une courte ascension, nous prenons à gauche et restons sur ce sentier jusqu'à parvenir à une barrière. À la bifurcation qui se trouve derrière, nous empruntons le sentier à gauche avant de tourner de nouveau à gauche au bout d'environ 200 mètres. Un bon kilomètre plus loin, nous retrouvons l'endroit d'où part le sentier qui nous a menés auparavant jusqu'à la tour. À partir de là, nous reprenons le même chemin qu'à l'aller pour revenir à notre point de départ.

Tourenbeschreibung

Länge/Dauer: 5,0 km/ca. 2,5 h
Ausgangs-/Endpunkt:
Rohrenbacher Eck

Einkehrmöglichkeiten:
Renchtalhütte
ÖPNV Anbindung:
keine Haltestelle in der Nähe
Parken:
Parkplatz Rohrenbacher Eck
Wegprofil: mittelschwer

Tour information

Trail length / Duration:
5,0 km/ca. 2,5 h
Start/Finish: Rohrenbacher Eck

Refreshment possibilities:
Renchtalhütte
Arrival by public transport:
no stop nearby
Parking: parking area Rohrenbacher Eck
Difficulty: moderate

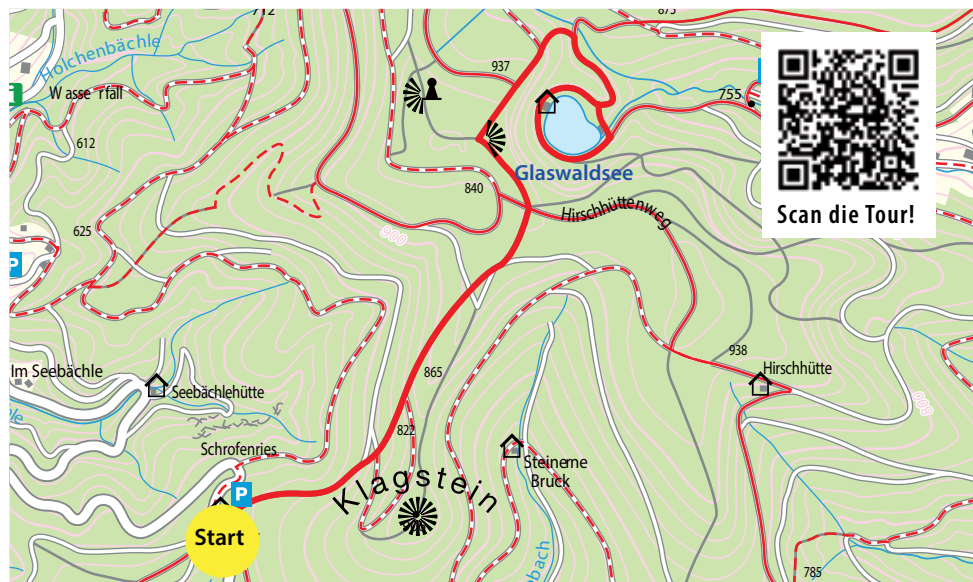
Informations sur le circuit

Longueur : 5,0 km
Durée : environ 2,5 heures
Point de départ:
Rohrenbacher Eck
Restauration: Renchtalhütte
Accès au point de départ/d'arrivée: pas d'arrêt à proximité
Stationnement: parking de randonnée Rohrenbacher Eck
Profil: modérer

Glaswaldsee

Wegebeschreibung: Die Schutzhütte auf dem Freiersberg ist Ausgangspunkt dieser kleinen aber anspruchsvollen Tour zum Glaswaldsee. Vom Parkplatz aus folgt man dem Westweg (rote Raute) bergauf durch dichte Wälder. Der steile Aufstieg wird immer wieder mit tollen Fernblicken auf die umliegenden Schwarzwaldberge belohnt. Am „Julius-Brunnen“ geht es nun steil bergauf bis zur Weggabelung in 960 m Höhe. Ein wilder Wurzelpfad gibt nach einem Kilometer den ersten Blick auf den dunklen See frei. Entstanden in der letzten Eiszeit, gehört der Glaswaldsee zu den schönsten Karseen des Schwarzwaldes.

Der Abstieg hinunter an das Seeufer lohnt allemal um die Ruhe zu genießen und dem Alltag zu entfliehen. Ein schmaler Pfad führt rund um den bis zu 11 m tiefen Glaswaldsee herum und Bänke laden zum Verweilen ein. Der Rückweg zum Parkplatz Freiersberg erfolgt auf dem gleichen Weg.



Glaswald Lake

The cabin on top of the Freiersberg is our starting point for this small but challenging tour to the Glaswald Lake. Starting at the small parking lot, we follow the Westweg (red Rhombus) uphill through light woods. The steep incline rewards us with beautiful views over the surrounding Black Forest hills. Passing the “Julius-Fountain”, we keep walking uphill to the intersection at an elevation of 960 m. We follow a wild footpath covered in lots of tree roots. While walking we can catch a first glimpse at the lake. Having developed during the last ice age, the Glaswaldsee is one of the most beautiful Lakes in the whole Black forest region.

The tranquility and peacefulness of the Lake definitely makes the descent worth your while. A narrow footpath leads around the lake. We make our way back to the starting point the same way we came.

Glaswaldsee (circuit Court)

Le refuge du Freiersberg est le point de départ de ce circuit court, mais difficile, qui mène au Glaswaldsee. Au départ du parking, suivre le sentier ouest (losange rouge) qui monte dans une forêt dense. L'ascension escarpée est régulièrement récompensée par de superbes vues panoramiques sur les sommets de la Forêt-Noire. À la fontaine « Julius-Brunnen », un chemin raide grimpe jusqu'à la bifurcation à 960 mètres d'altitude. Au bout d'un kilomètre, un sentier couvert de racines découvre le lac sombre pour la première fois. Apparu lors de la dernière période glaciaire, le Glaswaldsee est l'un des plus beaux lacs de Forêt-Noire. Il est vivement recommandé d'effectuer la descente jusqu'aux rives du lac pour apprécier la tranquillité de l'endroit et oublier le quotidien. Un étroit sentier fait le tour du Glaswaldsee dont les eaux peuvent atteindre 11 mètres de profondeur, et des bancs invitent à faire halte.

Le retour au parking de Freiersberg se fait par le même chemin.

Tourenbeschreibung

Länge/Dauer:
6,6 km/ca. 2,5 h
Ausgangs-/Endpunkt: Freiersberger Hütte
Einkehrmöglichkeiten: keine
ÖPNV Anbindung: keine Haltestelle in der Nähe
Parken: Wanderparkplatz an der Freiersberger Hütte
Wegprofil: mittelschwer

Tour information

Trail length / Duration:
6,6 km/ca. 2,5 h
Start/Finish: Freiersberger Hütte
Refreshment possibilities: no
Arrival by public transport: no stop nearby
Parking:
parking area Freiersberger Hütte
Difficulty: moderate

Informations sur le circuit

Longueur : 6,6 km
Durée : environ 2,5 heures
Point de départ:
Freiersberger Hütte
Restauration: non
Accès au point de départ/ d'arrivée: pas d'arrêt à proximité
Stationnement: parking de randonnée Freiersberger Hütte
Profil: modéré

Winterwandern in Bad Griesbach

Wegebeschreibung: Ab dem Museum am Bahnhof laufen wir ca. 100 m der breiten Teerstraße Richtung Döttelbacher Mühle entlang, überqueren die Holzbrücke und die B28 und biegen in die Eichbühlstraße ein. Dort nehmen wir gleich die erste Abzweigung rechts in die Breitenbergstraße. Wir halten uns rechts und biegen nach wenigen Metern gleich wieder rechts beim Standort Panoramaweg in den gleichnamigen Weg ein. Hier bleiben wir bis zum Vintage Hotel Hoferer. Dort überqueren wir die kleine Holzbrücke gegenüber der Fahrstraße und gehen auf dem Panoramaweg weiter über den Magdalenenfelsen, wobei wir uns nun bis zum Schluss geradeaus halten.

Am „Pionierbrunnen“ geht es rechts ca. 300 m an der B 28 entlang, in den Ortskern von Bad Griesbach hinein. Nun geht es hinter Häfner's Flair Hotel Adlerbad auf einem Kiesweg weiter Richtung Ortsmitte, bis wir nach ca. 250 m auf eine Teerstraße stoßen. Die überqueren wir und biegen schräg rechts in einen leicht abschüssig verlaufenden, breiten Weg ein. Diesem folgen wir, bis wir wieder auf die B 28 treffen. Rechts, dem Gehsteig folgend, wandern wir weiter bis zum

Ausgangspunkt Bahnhof Bad Griesbach.



Winter Walk in Bad Griesbach

Starting at the Museum near the train station, we walk along the main road towards the Hotel Döttelbacher Mühle. We cross the wooden bridge and the main road, turn into the Eichbühlstraße and turn right again into the Breitenbergstraße. We keep right and follow the road to the location "Panoramaweg", where we turn right. We follow the footpath until we reach the Hotel Hoferer. Now we cross road and the wooden bridge and follow the "Panoramaweg", passing the "Magdalenenfelsen", until we reach the Pioneer fountain. Once we reach the fountain, we turn right and walk along the main road back into town. After about 300m, we turn right between the two Hotels and then turn left right behind the "Häfner's Flair Hotel Adlerbad". The gravel path leads us back towards the town center. We cross a small paved road and turn onto the wide gravel path going downhill. We follow this path until we get back down onto the main road. Following along the main road, we walk back to the train station.

Randonnée hivernale Bad Griesbach

Au départ du musée, nous suivons la large route goudronnée sur une centaine de mètres en direction du moulin de Döttelbach, traversons le pont de bois et la B28, et prenons l'Eichbühlstrasse. Là, nous bifurquons au premier croisement à droite dans la Breitenbergstrasse. Nous restons sur la droite et tournons de nouveau à droite au bout de quelques mètres dans le Panoramaweg. Nous restons sur le Panoramaweg jusqu'à l'hôtel Hoferer. Là, nous traversons un petit pont de bois en face de la route et continuons sur le Panoramaweg en direction du Magdalenenfelsen, et poursuivons notre chemin tout droit jusqu'au bout. À la fontaine « Pionierbrunnen », nous prenons à droite et suivons la B28 sur environ 300 m, jusqu'à ce que nous entrons dans le centre de Bad Griesbach. Derrière le Häfner's Flair Hotel Adlerbad, nous poursuivons en direction du centre sur un chemin caillouteux qui nous mène au bout d'environ 250 mètres à une route goudronnée. Nous traversons cette route et prenons à droite un large chemin qui descend légèrement. Nous suivons ce chemin jusqu'à rejoindre de nouveau la B28. À droite, nous marchons sur le trottoir pour revenir à notre point de départ, la gare de Bad Griesbach.

Tourenbeschreibung

Länge/Dauer:
4,8 km / ca. 1:45 h
Ausgangs-/Endpunkt:
Bahnhof Bad Griesbach
Einkehrmöglichkeiten:
Häfner's Flair Hotel Adlerbad,
Hotel Kimmig, Döttelbacher
Mühle
ÖPNV Anbindung:
Ortenau S-Bahn bis Bhf. Bad
Griesbach
Parken: Bahnhof Bad Griesbach
Wegprofil: leicht

Tour information

Trail length: 4,8 km
Duration: about 1:45 h
Start/finish:
Train station Bad Griesbach
Refreshment stops:
Häfner's Flair Hotel Adlerbad,
Hotel Kimmig, Döttelbacher
Mühle
Arrival by public transport:
Ortenau S-Bahn: train station
Bad Griesbach
Parking: Train station Bad Gries-
bach
Difficulty: easy

Informations sur le circuit

Longueur : 4,8 km
Durée : environ 1:45 heures
Point de départ: station Bad
Griesbach
Restauration: Häfner's Flair
Hotel Adlerbad, Hotel Döttelba-
cher Mühle, Hotel Kimmig
**Accès au point de départ/d'ar-
rivée:** Ortenau S-Bahn: Gare de
Bad Griesbach
Stationnement: à la gare de
Bad Griesbach
Profil: facile

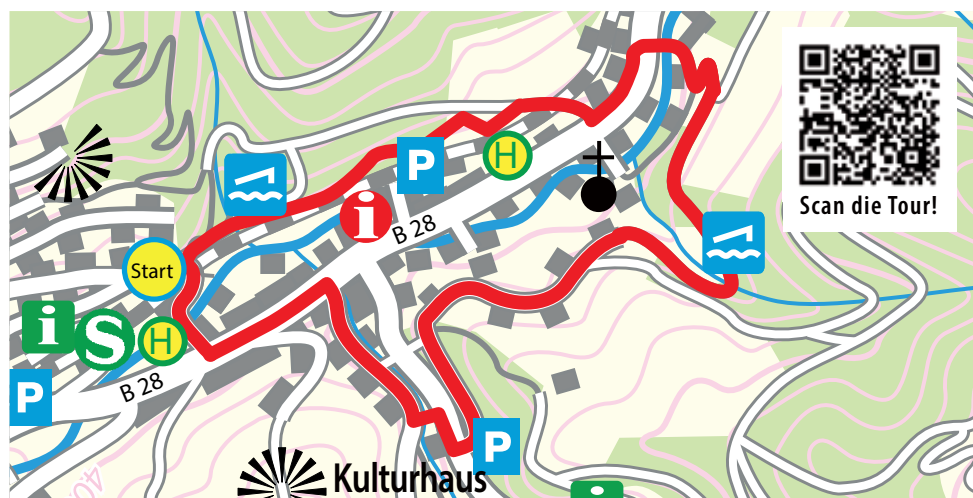
Winterwandern in Bad Peterstal

Wegebeschreibung: Vom Bahnhof aus geht es links für ca. 50 m die Straße bergan, wobei wir die Bahnschienen bei der Brücke überqueren. Direkt danach befindet sich in der Kurve ein Wegweiser. Dort wechseln wir rechts auf einen geschotterten Weg in den Wald hinein. Immer geradeaus wandern wir auf dem Renchtalweg, parallel zu den Bahngleisen. Vorbei am Altanenhäusle halten wir uns weiterhin geradeaus, bis der Weg eine Rechtskurve einschlägt und leicht bergab führt.

An der nächsten Kreuzung gehen wir rechts Richtung Urbanshof, Einmündung B 28 gegenüber der bft Tankstelle. Hier wechseln wir die Straßenseite und gehen links Richtung Brunnentempel „Sophienquelle“. Unterhalb des Brunnentempels überqueren wir die Brücke und gehen am Parkplatz leicht bergan rechts haltend Richtung Wassertretstelle „In der Höll“. Nach der Kneippanlage geht der Weg nach ca. 100 Metern in einen asphaltierten Weg über.

Diesem folgen wir immer geradeaus, halten uns

nach dem Friedhof leicht links und laufen leicht bergab. Wir überqueren die L96 nach rechts, laufen gleich wieder links hinter dem Kulturhaus entlang in den Kurpark. Hier halten wir uns rechts und gehen über den Kurhausweg bis zur Einmündung B 28, dann links, dem Gehsteig folgend, bis zum Ausgangspunkt.



Winter Walk in Bad Peterstal

Starting at the train station, we walk up the bridge crossing the railroad tracks. In the first curve we turn right onto the gravel footpath leading into the forest. We follow this path straight ahead, walking alongside the Railroad tracks. Passing the Altanenhäusle, we keep walking straight until the road makes a turn to the right and goes slightly downhill. At the next intersection we turn right towards the Urbanshof. We cross the road at the gas station and turn right towards the mineral water fountain "Sophienquelle". We cross the bridge just in front of the fountain and walk across the parking lot and walk uphill towards the water treading spot called "In der Höll". The footpath will turn into a paved road after about 100 m. We follow this road and keep left after passing the graveyard until we get down onto the L96. We cross that road and turn left, heading towards the "Kulturhaus" and walk down into the little park. Here we keep right and follow the road called "Kurhausweg" back onto the main road. Turning left, we head back to the train station where we started our walk.

Randonnée hivernale Bad Peterstal

Au départ de la gare, nous remontons la rue sur la gauche sur une cinquantaine de mètres et traversons la voie ferrée sur le pont. Juste après, dans le virage, se trouve un panneau indicateur. Nous empruntons à droite un chemin empierré qui pénètre dans la forêt. Nous suivons le Renchtalweg toujours tout droit, le long de la voie ferrée. Nous passons devant l'Altanenhäusle et continuons tout droit jusqu'à ce que le sentier décrive un virage à droite et descende légèrement. Au croisement suivant, nous prenons à droite en direction d'Urbanshof pour déboucher sur la B28 en face de la station-service bft. Nous passons alors de l'autre côté de la route et continuons sur la gauche en direction de la fontaine « Sophienquelle ». En contrebas de la fontaine, nous traversons le pont, puis nous remontons le parking et prenons à droite le chemin en direction du bassin d'hydrothérapie « In der Höll ». Une centaine de mètres après le bassin Kneipp, le sentier est asphalté. Nous le suivons tout droit, et prenons légèrement à gauche après le cimetière pour descendre en pente douce. Nous traversons la L96 à droite, prenons aussitôt à gauche derrière la maison de la culture, le long du parc thermal. Nous continuons sur la droite et empruntons le Kurhausweg jusqu'à ce qu'il rejoigne la B28. De l'autre côté de la route, nous revenons sur la gauche sur le trottoir à la gare de Bad Peterstal.

Tourenbeschreibung

Länge/Dauer: 3,3 km/ca. 1:30 h
Ausgangs-/Endpunkt: Bahnhof Bad Peterstal

Einkehrmöglichkeiten: Hotel Hirsch, Hotel Schützen, Café Räpple, Café Waldfrieden
ÖPNV Anbindung: Ortenau S-Bahn bis Bhf. Bad Peterstal
Parken: Bahnhof Bad Peterstal
Wegprofil: leicht

Tour information

Trail length / Duration: 3,3 km/ca. 1:30 h
Start/Finish: Train station Bad Peterstal

Refreshment possibilities: Hotel Hirsch, Hotel Schützen, Café Räpple, Café Waldfrieden
Arrival by public transport: Ortenau S-Bahn: train station Bad Peterstal;
Parking: Train station Bad Peterstal
Difficulty: easy

Informations sur le circuit

Longueur : 3,3 km
Durée : environ 1:30 heures
Point de départ: station Bad Peterstal

Restauration: Hotel Hirsch, Hotel Schützen, Café Räpple, Café Waldfrieden
Accès au point de départ/d'arrivée: Ortenau S-Bahn: Gare de Bad Peterstal
Stationnement: à la gare de Bad Peterstal
Profil: facile

Ihre Anreise nach Bad Peterstal-Griesbach

Mit dem Auto:

Autobahn A5, Karlsruhe-Basel, Ausfahrt Appenweiler/Renchtal, Oberkirch, Oppenau (B 28) oder Ausfahrt Achern, Anfahrt über die Schwarzwaldhochstraße (B 500)
Autobahn A 81, Stuttgart-Singen, Ausfahrt Horb, Freudenstadt, Kniebis (B 28)

Mit der Bahn:

ICE-Strecke Karlsruhe-Basel, Ortenau-S-Bahn ab Offenburg oder Appenweiler.

Fahrplanauskunft:

www.bahn.de

www.ortenau-s-bahn.de

