

# REISE Journal

CMT  
Special  
2026



## Von Stuttgart in die weite Welt

**Angola & Katalonien**

Partnerländer auf der CMT

**Viel los in Deutschland**

Ein Streifzug durch die Regionen



# WO WIR SIND, IST URLAUB

Ob barfuß am Strand oder inmitten grüner Hügellandschaften im Vogtland: In unseren IFA Hotels verschmelzen Strandmomente und Wanderabenteuer zu einzigartigen Erlebnissen. Bei IFA by Lopesan Hotels kombinieren wir unterschiedliche Freizeitangebote – darunter Wandern, Radfahren, Wassersport und Wintersport – mit Erholungsangeboten wie Spa-Bereichen und Wellnessanwendungen.



**IFA**  
BY LOPESAN HOTELS

Direktbucherangebot:

**10%**

sparen\* bei Ihrer  
Online-Buchung mit  
**IFACMT10**



\*Promocode gilt nur für Online-Buchungen.

Jetzt Ihren Urlaub in den IFA Hotels buchen und sparen: [www.ifahotels.com](http://www.ifahotels.com)



# REISE

## Journal

**CMT  
Special  
2026**

### Liebe Leserinnen und Leser,

rund 1300 Ausstellerinnen und Aussteller präsentieren im Januar spannende Urlaubsdestinationen, Caravaning-Neuheiten und vieles mehr. Den Sand unter den Füßen spüren, Bergluft schnuppern oder sich von anderen Kulturen faszinieren lassen: Die Deutschen haben Lust zu reisen. Und wo kann man sich besser zum Thema Urlaub informieren als auf der CMT, der weltweit größten Publikumsmesse für Tourismus und Freizeit? In zehn Hallen dreht sich vom 17. bis zum 25. Januar 2026 in der Messe Stuttgart alles um Urlaub. „Wir freuen uns, unseren Besucherinnen und Besuchern wieder die schönsten Arten des Reisens zu präsentieren“, sagt Alexander Ege, Direktor der Urlaubsmesse bei der Messe Stuttgart. „Bei uns finden Interessierte alles unter einem Dach: vom Fortbewegungsmittel über die Urlaubsregion bis hin zu Aktivitäten vor Ort. Wir haben eine der größten und umfangreichsten Branchenübersichten gebündelt mit optimaler Beratung vor Ort.“

Wer gerne mit dem Zuhause auf vier Rädern unterwegs ist, findet auf der CMT rund 1200 Caravans, Reisemobile und Freizeitfahrzeuge und ein großes Sortiment an Zubehör. Hier haben Besucherinnen und Besucher die Chance, einmal „Probe zu liegen“ und verschiedene Modelle zu vergleichen. Wer nach einer neuen Markise, einer Solaranlage oder anderen Zubehöerteilen sucht, findet in den Hallen sicherlich auch die passende Lösung. Caravaning-Neulinge sollten einen Stopp bei den Dachzelt-Herstellerinnen und -Herstellern einlegen, auch Kastenwagen werden für Einsteigerinnen und Einsteiger in großer Zahl ausgestellt. Inspirationen für den nächsten Caravaning-Urlaub gibt es auf der CMT ebenfalls: Hier finden Interessierte ein breites Angebot an Camping- und Stellplätzen sowie Informationen zur Infrastruktur rund ums mobile Reisen.

**Wir wünschen Ihnen viel Vergnügen beim Lesen**  
Ihre Nicole Wölfl

### Impressum

**Verlag und Herausgeber:** PR Presseverlag Süd GmbH  
Weberstraße 18, 71063 Sindelfingen, Fon: 07031/685 98-0, Fax: 07031/685 98-30  
info@pr-presseverlag.de · www.heimat-erleben.info

**Geschäftsführung, Verlagsleitung:** Peter Bissinger  
**Redaktion:** Nicole Wölfl  
**Art Direction/Grafik:** Sascha Stoll  
**Bildredaktion:** Sascha Stoll, Nicole Wölfl

**Kundenberatung:**  
Guido Alten · Tel.: 07031/68598-16  
Nicole Wölfl · Tel.: 07031/68598-15  
Jobst F. Groehn · Tel.: 0151/27028554  
Antje Merkle · Tel.: 07031/68598-24

**Text- und Bildquellen:**  
stock.adobe.com, Messe Stuttgart, TI Bad-Rippold-sau-Schapbach, Nagold, Göppingen, Remshalden, Torfmuseum, Schmuckmuseum PF, Europapark, Landratsamt Alb-Donau-Kreis, Lieblingliches Taubertal, Tourimia, Wassertrüdingen, TI Weiler-Simmerberg-Ellhofen, TI Dingolfing - im Bruckstadel, Straubing, Hansestadt Kyritz, Freiberg, Stadt Nieheim, Gerolsteiner Land, Hauenstein, Kreisstadt Merzig, NaturThermeTemplin.

Wir danken allen Institutionen für die Beiträge und Fotos. Alle Verlags- und Nutzungsrechte liegen beim Verlag. Nachdruck redaktioneller Beiträge nur mit Genehmigung des Verlages. Alle Angaben ohne Gewähr. Für unverlangte Einsendungen übernimmt der Verlag keine Haftung.

Gültige Anzeigenpreisliste vom 01.01.2025

**Druck:** RCDRUCK GmbH & Co. KG · www.rcdruck.de  
**ISSN 1860-7551 · Schutzgebühr 2,50 Euro**

# RADREISEN

Genau meins!



**Rundtouren · Rad + Schiff · Sternfahrten**



**www.radreisen.at | 0800/0700 570 | info@radreisen.at**



Beeindruckende Landschaft: Angola punktet mit abwechslungsreicher Natur

**CMT**  
Die Urlaubsmesse  
17. - 25. Januar 2026  
Messe Stuttgart

## Angola ist Partnerland der CMT 2026 – Partnerschaft mit der Grand Tour de Catalunya

**A**ngola ist eine bislang eher unbekannte Perle auf dem afrikanischen Kontinent. Das soll sich ändern. Dafür präsentiert sich das afrikanische Land zum ersten Mal auf Tourismusmessen in Europa, darunter in Deutschland. Den Anfang macht Angola zum Jahresauftakt im Januar 2026 als Partner bei der weltweit größten Publikumsmesse für Tourismus und Freizeit, der CMT in Stuttgart. Im März 2026 folgt ein weiterer Aufschlag bei der Touristikfachmesse ITB in Berlin.

### **Vielseitiges Land mit einzigartiger Vegetation**

Das im südwestlichen Afrika an der Atlantikküste gelegene Land fasziniert mit seiner reichen Kultur, vielseitigen Musik- und Tanzszene, spektakulären Landschaften und einer einzigartigen

Tierwelt. Hier treffen unberührte Nationalparks auf imposante Wasserfälle, endlose Wüsten auf weitläufige Strände – eine Destination voller Kontraste und authentischer Erlebnisse. Das Klima ist tropisch bis subtropisch, mit milden Küstenregionen, heißem Binnenland und temperiertem Hochland.

### **Sieben abwechslungsreiche Schlüsselregionen**

Für Reisefans gibt es in sieben Regionen ein facettenreiches Angebot zu entdecken: Luanda, die dynamische Hauptstadt, sowie Malanje mit vielseitiger Natur und Kultur im Norden Angolas. Dazu Namibe, im Südwesten Angolas, mit einer spannenden Mischung aus wüstenartigen Landschaften und beeindruckenden Küstenabschnitten. Die Provinz Benguela an der Atlantikküste punktet mit wunderschönen Strän-

den, Bilderbuch-Landschaften und einer reichen Geschichte. Huíla im Süden Angolas hingegen lockt mit abwechslungsreichen Berglandschaften und Hochplateaus. Das kühlere Klima in Huíla bildet zugleich einen Gegensatz zu anderen Regionen des Landes.

Cuando Cubango im Südosten Angolas zeichnet sich durch unberührte Natur, weite Savannen und den mächtigen Kwanza-Fluss aus. Die Provinzhauptstadt Menongue dient als Tor zu dieser Region, die auch das Okavango-Delta beherbergt inklusive seltener Tierarten – etwa den seltenen Braunkehlreiher, der fast nur im Okavango-Delta vorkommt. Cabinda im Norden Angolas grenzt an die Demokratische Republik Kongo und bietet üppige Regenwälder und große Artenvielfalt. Mit all seinen Facetten und den unterschiedlichen



Marco Daniel, Tourismusminister von Angola



Praia de Canoco, Foto: Aldalazis/stock.adobe.com





time to discover



# ENTDECKEN SIE NICKO CRUISES

Und gewinnen Sie eine Traumkreuzfahrt  
auf der VASCO DA GAMA!

Finden Sie nicht auch, dass eine Flussreise mehr sein sollte, als nur eine Fahrt auf dem Fluss? Und eine Kreuzfahrt mehr als nur das Reisen auf dem Meer? Wir von **nicko cruises** laden Sie dazu ein, **Flussreisen und Hochsee-Kreuzfahrten** als ein ganz individuelles und unvergessliches Erlebnis zu begreifen – besuchen Sie uns auf der **CMT in Halle 4 Stand 4D01**.

Wir freuen uns auf Sie!

Für weitere  
Informationen  
und Kataloge  
QR-Code scannen:





Regionen ist Angola ein spannendes Ziel sowohl für Strand- und Erholungssuchende, als auch Aktivurlaub- und Outdoor-Fans.

„Es ist eine große Freude und Ehre, Angola zum ersten Mal in Stuttgart auf der großen Tourismusbühne und vor so vielen interessierten Messebesucherinnen und -besuchern präsentieren zu dürfen“, sagt Julia Kleber, CEO der Kleber Group und offizielle Vertreterin des Angola Tourism Board. „Angola begeistert mit einem faszinierenden Kontrast aus wilden Küsten, eindrucksvollen Wüstenlandschaften, majestätischen Wasserfällen und uralten Felsformationen. Das Land steht für das Lebensgefühl *The Rhythm of Life* – voller Energie, Vielfalt und Herzlichkeit. Es erfüllt uns mit Stolz, Angola als offizielles Tourism Board zu vertreten und als neue, authentische Destination im internationalen Tourismus sichtbar zu machen.“

#### Eldorado für Aktiv-Urlauberinnen und -Urlauber

Rund 20 Millionen Touristinnen und Touristen besuchten im Jahr 2024 laut

dem spanischen National Statistics Institute (INE) Katalonien. Mit seinem vielschichtigen Hinterland punktet die Destination nicht nur mit der Metropole Barcelona oder der Costa Brava. „Katalonien bietet mit seiner Grand Tour und den neun abwechslungsreichen Regionen ein breites Angebot für Aktivurlaubfans und Kulinarikbegeisterte“, sagt Alexander Ege, Direktor Messen & Events bei der Messe Stuttgart. Die Route verläuft unter anderem in urige Dörfer, hoch hinauf in die Pyrenäen, in das Ebrodelta, in das Landesinnere der Terres de Lleida und an die Küsten der Costa Daurada.

Wanderbegeisterte finden zahlreiche Rundwanderwege in den katalanischen Pyrenäen – etwa die Ruta dels Estanys Amagats. Auf 73 Kilometern, unterteilt in fünf Etappen, können 40 Seen erkundet werden. Kletterfans kommen auf den sogenannten Vías Ferratas (dt. „Eisenwege“) auf ihre Kosten. Die Routen sind mit Eisenleitern, Stahlseilen und eisernen Trittstufen gesichert und damit auch für Kletterneulinge begehbar. „Die Region verfügt über fast 9000 Ki-

lometer markierte Wanderwege sowie über mehr als 6400 Kilometer gekennzeichnete und nach Schwierigkeitsgrad eingeteilte Radstrecken“, so Ege.

#### Auf den Spuren von elBulli

Auf ihren Touren erleben Reisende die Kulinarik der Region, die auf frischen, regionalen Zutaten basiert. Vom einfachen Tomatenbrot *pa amb tomàquet* bis hin zur Sterne-Küche, flankiert von besten Weinen aus der Region, zeigt sich die katalanische Küche in verschiedensten Facetten. Im fruchtbaren Hinterland der Costa Brava können Gäste Weine und Olivenöl direkt bei den Produzentinnen und Produzenten verkosten. Und im Küstenort Roses war einst das weltbekannte Lokal „elBulli“ von Spitzenkoch Ferran Adrià beheimatet. Seit 2023 können Besucherinnen und Besucher im elBulli-Museum in Roses in die Geschichte der Ikone eintauchen.

#### Abwechslungsreiche Ziele für Familien

Die vielseitige Landschaft des Naturparks La Garrotxa bietet Familien Möglichkeiten für einen Kurzurlaub oder



BESUCHE  
UNS GERNE  
IN HALLE 4,  
STAND  
NR. 4D35

## URLAUB UNTER FREUNDEN

Das ist nicht nur unser Motto, sondern das Besondere eines Urlaubs in unseren Club Resorts: Durch das herzliche Miteinander und die familiäre Atmosphäre hat man schnell das Gefühl, angenommen und aufgehoben zu sein, unter Gleichgesinnten, unter Freunden eben. Ob Auszeit zu zweit, Familien-Cluburlaub oder alleine unterwegs – alle sind willkommen. Das spüren auch die Kleinsten, die mit Gleichaltrigen professionell betreut werden.

Bei Aldiana fühlen sich alle wohl, denn es sind die Begegnungen, die unvergessliche Urlaubsmomente beschieren: Gemeinsam aktiv bei Sport und Fitness, zusammen die erstklassige Küche genießen, miteinander Events erleben – so werden aus Bekanntschaften Freunde. Und das Urlaubs-Zuhause wird zum Herzensort!

Buchbar in deinem Reisebüro  
oder unter [aldiana.com](https://aldiana.com).

Aldiana GmbH · Emil-von-Behring-Straße 6  
D-60439 Frankfurt AN-3727/25

TRUSTED  
TRAVEL  
TEAM  
**DER TOUR**  
GROUP



## Große Tombola:

Gewinnen Sie Gutscheine  
im Wert von 750 €, 500 €  
und 250 €!

Hier auf der Messe

## Stand 4C31



# Ihr Spezialist für individuelle Reiseplanung nach Lateinamerika

Seit über 40 Jahren ist RuppertBrasil Ihr Spezialist für maßgeschneiderte Reisen nach Lateinamerika. Wir gestalten Ihre Traumreise ganz nach Ihren Wünschen. Flexibel, persönlich und voller unvergesslicher Erlebnisse.

- ✓ **Individuelle Reiseplanung:**  
Mit unserem flexiblen Bausteinsystem kombinieren Sie über 300 Reiseangebote von Mexiko bis zur Antarktis.
- ✓ **Persönliche Betreuung:**  
Unser engagiertes Team begleitet Sie von der ersten Idee bis zur Rückkehr. Wir hören zu, beraten und planen mit Leidenschaft.
- ✓ **Authentische Begegnungen:**  
Lernen Sie Menschen und Kulturen kennen, die Ihren Horizont erweitern.

- ✓ **Vielfalt erleben:**  
Dschungelabenteuer, Kreuzfahrten, UNESCO-Welterbestätten, Rundreisen – alles ist möglich!
- ✓ **Digitaler Reiseplan:**  
Dank unserer innovativen App haben Sie Ihren Reiseplan vor uns während der Reise jederzeit zur Hand. Inklusive der benötigten Dokumente, erweiterten Informationen, Landkarten und vielem mehr.



**Besuchen Sie  
uns Online!**

Auf unserer Website finden Sie alle Informationen zu unseren Reisezielen und Reisebausteinen, die zur Planung Ihrer Traumreise verhelfen.

[www.RuppertBrasil.de](http://www.RuppertBrasil.de)





Idyllische Dörfer: die Grand Tour de Catalunya führt durch die neun Regionen Kataloniens.  
Foto: Grand Tour de Catalunya

Ausflüge. Die Region lockt mit alten Vulkankegeln, Basaltsäulen, Lavafeldern sowie charmanten Dörfern. Wer Action bevorzugt wird im Freizeitresort PortAventura World in Tarragona an der Costa Daurada fündig. Hier gibt es mehr als 70 Fahrgeschäfte sowie mehr als 13.000 Shows und Aufführungen pro Jahr. „Auch Fans von Reisen mit dem Wohnmobil kommen auf

der Grand Tour auf ihre Kosten: es gibt ein großes Angebot an sehr gut ausgestatteten Camping- & Stellplätzen“, betont Ege.

#### CMT 2026:

##### Echte Geheimtipps entdecken

Neben der Grand Tour de Catalunya präsentieren eine Vielzahl weiterer Urlaubsziele ihr Angebot. „Bei mehr als

1500 Ausstellerinnen und Ausstellern kann die ganze Welt erkundet werden. Darunter sind auch weniger bekannte, aber spannende und vielseitige Ziele wie Georgien und Uganda“, so Ege.

#### Über die CMT

Die CMT lockte erstmals 1968 unter dem Namen „Motor-Sport-Freizeit“ die ersten Reisefans nach Stuttgart. 1971 wurde sie als „CCT – Caravan, Camping, Touristik“ geführt und ab 1972 schließlich unter dem heute bekanntesten Namen „CMT“ (Caravan, Motor und Touristik) veranstaltet. An neun Tagen begeisterte die CMT 2025 rund 260.000 Besucherinnen und Besucher. Insgesamt 1570 ausstellende Unternehmen präsentierten ihre Neuheiten, Produkte und touristischen Angebote in zehn Hallen auf 125.000 Quadratmeter brutto Ausstellungsfläche. Die diesjährige CMT findet vom 17. bis 25. Januar 2026 auf der Messe Stuttgart statt.

#### Infos

Weitere Infos unter  
[www.messe-stuttgart.de/cmt](http://www.messe-stuttgart.de/cmt)

## TARUK – Reisen, die die Seele berühren



82 Rundreisen hat der Kleingruppenspezialist im Programm und präsentiert diese mit einem umfangreichen Vortragsprogramm und einem großen Stand in Halle 4 auf der CMT vom 17.01.-25.01.2026.

Reisen ins südliche Afrika sind dabei das Steckpferd des Veranstalters, so wundert es nicht, dass Filmdokumentationen über Botswana, Südafrika und Namibia hoch im Kurs stehen. Aber auch Vorträge über Japan und Sri Lanka warten auf zahlreiche Besucher. Präsentiert werden von eigenen



Kamerateams professionell produzierte, authentische Reisefilme und Vorträge von TARUK-Gruppenreisen. Das TARUK-Portfolio wurde noch einmal erweitert und neben einer neuen Rundreise durch Kolumbien kompletieren Touren durch Nepal, China, Sambia und das winterliche Norwegen das Programm.

Alle Reisen werden stets durch eine deutschsprachige Reiseleitung begleitet und mit einer maximalen Gruppengröße von 12 Reisegästen durchgeführt. Logiert wird in familiären,



kleinen Unterkünften. Lassen Sie sich von den TARUK-Reiseprofis persönlich am Stand beraten, welche auch in diesem Jahr tatkräftige Unterstützung eines Reiseleiters aus Südafrika erhalten.

Auch Buchungen und Reservierungen sind vor Ort möglich!

#### Infos

Weitere Infos unter  
[www.taruk.com](http://www.taruk.com)



# TARUK

GROSSE REISE. KLEINE GRUPPE.



## Tägliche Film- und Fotovorträge im ICS, 1. Stock (über Eingang Ost)

	Amerika, Asien und Ozeanien	Afrika und Europa
11:00 – 11:30	<b>Peru &amp; Bolivien:</b> Machu Picchu und Titicaca See	<b>Uganda &amp; Ruanda:</b> Gorillas im Nebel
11:30 – 12:00	<b>Chile:</b> Wüsten und Patagonien	<b>Armenien &amp; Georgien:</b> Kaukasus und Wein
12:00 – 12:30	<b>Costa Rica:</b> Naturerlebnis Dschungel pur & Vulkane	<b>Südafrika:</b> Von Johannesburg nach Kapstadt
12:30 – 13:00	<b>Kuba:</b> Von Santiago de Cuba bis Havanna	<b>Sambia:</b> Safari im Herzen Afrikas <b>NEU</b>
13:00 – 13:30	<b>Kanada:</b> Große Panoramen im Osten & Westen <b>NEU</b>	<b>Namibia:</b> Vom Fischfluss zur Etosha Pfanne
13:30 – 14:00	<b>Vietnam, Kambodscha, Laos:</b> Zauber des Mekong	<b>Botswana:</b> Safariparadies Chobe und Okavango Delta
14:00 – 14:30	<b>Japan:</b> Kirschblüte und Fujiyama <b>NEU</b>	<b>Kenia &amp; Tansania:</b> Masai Mara und Serengeti
14:30 – 15:00	<b>Australien:</b> Traumzeit Down Under	<b>Norwegen:</b> Fjordlandschaften im Sommer und Winter <b>NEU</b>
15:00 – 15:30	<b>Sri Lanka:</b> Tempel, Tee und Safari <b>NEU</b>	<b>Island:</b> Insel aus Feuer und Eis
15:30 – 16:00	<b>Neuseeland:</b> Vulkane, Gletscher, Māori-Kultur	<b>Südafrika:</b> Von Johannesburg nach Kapstadt
16:00 – 16:30	<b>Usbekistan:</b> Mythos Seidenstraße	<b>Namibia:</b> Vom Fischfluss zur Etosha Pfanne
16:30 – 17:00	<b>Costa Rica:</b> Naturerlebnis Dschungel pur & Vulkane	<b>Botswana:</b> Safariparadies Chobe und Okavango Delta
17:00 – 17:30	<b>Brasilien:</b> Amazonas, Iguazù und Rio	<b>Kenia &amp; Tansania:</b> Masai Mara und Serengeti





## CMT 2026: Inspiration und Neuheiten rund ums Caravaning

Zahlreiche Hersteller und Herstellerinnen setzen dabei verstärkt auf schlankere, flexiblere Portfolios und günstigere Einstiegsmodelle. So auch Bürstner mit seinem Modell Papillion. Das Campervan-Modell auf Basis des Fiat Ducatos wird in der einfachsten Ausführung fahrfertig bereits ab 40.000 Euro angeboten. Für unter 50.000 Euro ist der Drive Kids 600 von Clever zu erwerben. Das Modell bietet sich als günstiges Einstiegsfamilienfahrzeug an und bietet unter anderem vier feste Schlafplätze als Etagenbetten im Heck. Wer weniger Budget zur Verfügung hat, der könnte bei Hobby oder Fendt fündig werden. Hier gibt es Einsteiger-Wohnwagen unter 20.000 Euro. „Zwar gibt es nach wie vor ein großes Angebot an hochpreisigen Fahrzeugen. Doch auch der Gegentrend zu günstigeren Einstiegsmodellen ist bei vielen ausstellenden Firmen spürbar“, bekräftigt Alexander Ege, Direktor Messen & Events bei der Messe Stuttgart. Weitere Schwerpunkte liegen laut Ege auf den Bereichen Wohnwagen sowie Offroad- und Allrad-Fahrzeuge.

### Trend zur Individualisierung

Immer mehr Caravaningfans bevorzugen individuelle Lösungen oder setzen auf die Optimierung ihrer Fahrzeuge. Zahlreiche kleine Manufakturen haben sich auf die steigende Nachfrage spezialisiert und bieten ihre Lösungen auf der CMT an. Eine davon ist Kompanja aus Brühl. Als Basismodell für die Aus-

bauten nimmt das Team um Chef Ulrich Diefenbach den neuen Renault Traffic und den Citroën Jumper. Im Startpreis inbegriffen sind Front-Airbags, Einparkhilfe hinten und das Klang- und Klima Paket. Zudem gibt es zwei Schiebefenster hinten, eine verglaste Heckklappe und LED-Scheinwerfer. Wer selbst Hand anlegen will, der wird beispiels-





# DEIN URLAUB BEGINNT HIER

Messe Stuttgart  
Mitten im Markt



MESSE STUTTGART

**CMT**  
Die Urlaubsmesse

**17.-25.  
JANUAR**

## DARAUF DARFST DU DICH FREUEN:

Besser kannst du nicht ins neue Jahr starten! Im Januar auf der CMT bieten wir dir alles, was du brauchst, um deinen Urlaub zu planen.

- Partnerland Angola
- Die Grand Tour von Katalonien mit ihren herrlichen Landschaften und Sehenswürdigkeiten
- Professionelle und persönliche Beratung
- Günstige Messeangebote und -rabatte
- Viele Neuheiten und Weltpremieren im Caravaning-Bereich
- Großer Technik- und Zubehörbereich

Mehr Informationen unter: [cmt-messe.de](http://cmt-messe.de)



Tickets online günstiger



weise bei Kuckoo Camper fündig. Der Anbieter präsentiert auf der CMT sein neuestes Modell: Den Mini-Wohnwagen Max. Der Max ist in drei Varianten erhältlich: als Ausbauvariante zum Selbermachen, mit Aufstelldach und damit Platz für bis zu vier Personen oder mit dem Dachträgersystem. So schafft er Raum für Fahrräder, Surfbretter oder zusätzliche Ausrüstung – ideal für Outdoor-Enthusiasten und -enthusiastinnen.

### Neuer Technik- & Zubehör-Bereich

Der riesige Technik- & Zubehör-Bereich in Halle 10 bietet zudem eine Fülle an Tools und Lösungen, um das eigene Fahrzeug zu pimpen. Von Dach- und Vorzelten, über Camping- und Outdoorausrüstung, bis hin zu Autarkie- und cleveren Techniklösungen gibt es hier alles, was das Tüftler- und Outdoor-Herz begehrt. Wer etwa auf der Suche nach unabhängiger Energieversorgung ist, der wird bei Next Level Systems fündig. Das Unternehmen hat sich auf Hochleistungssolarmodule spezialisiert, die laut Anbieter unkompliziert eingebaut werden können. Eine laut Unternehmen patentierte Weltneuheit ist auch die autarke Müllbeutelkassette von LooBuddy aus Österreich, die sich auf der CMT präsentiert. Mit der Lösung



wird die Notdurft easy und chemiefrei im Restmüll entsorgt.

Neu ist auch der frisch gestaltete Treffpunkt Wohnzimmer mit einem vielseitigen Programm – darunter Kochshows, Vorträge und Talks. Hier können Caravaningfans auch das ein oder andere bekannte Gesicht aus dem deutschen TV treffen.

### Highlight für Tüftlerinnen und Tüftler

Bei der Tochtermesse Selbstausbau, die im Rahmen der CMT vom 22. bis 25. Januar 2026 im C1 der Messe Stuttgart stattfindet, gibt es von nützlichen Einsteigertipps über Expertenberatung bis hin zur Auswahl der perfekten Materia-

lien alles, was benötigt wird, um das eigene Caravaning-Fahrzeug auszubauen oder zu optimieren. So etwa bei Cargo Clips, einem Anbieter, der ein 1-Clip-System mit 1000 Gestaltungsmöglichkeiten für den eigenen Fahrzeugausbau präsentiert, oder bei Famous-water.com, die eigene Lösungen rund um das Thema Wasseraufbereitung bieten. Nach der gelungenen Premiere in diesem Jahr wartet die Sonderschau mit einem noch breiteren Angebot auf.

Alle Neuheiten (Stand: 12/2025) auf der CMT 2026 auf einen Blick gibt es hier: Neuheiten CMT 2026. Tipp: Noch bis zum 24. Dezember gibt es CMT-Tickets zum Frühbuche Preis.





# HEIMATerleben

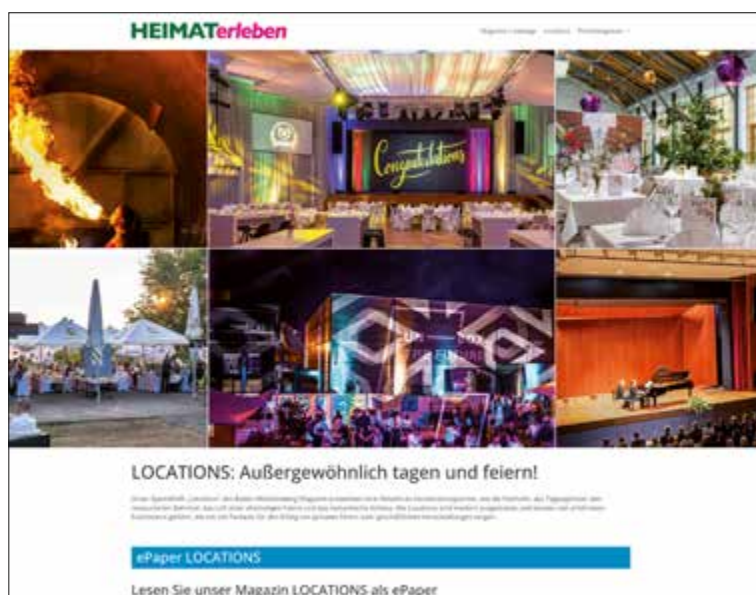
Das Online-Portal für die schönsten Seiten Deutschlands



Entdecken Sie unsere neuen Freizeitkataloge 2026!

Auf den Seiten „HEIMATerleben“ finden Sie unsere aktuellen Freizeit-Magazine und Freizeitkataloge. Lassen Sie sich inspirieren und entdecken Sie die schönsten Seiten Deutschlands und

seiner Nachbarländer. Egal ob Desktop-Computer, Tablet oder Smartphone, unsere ePaper können Sie auf jedem Endgerät kostenlos ansehen und downloaden.



[www.heimat-erleben.info](http://www.heimat-erleben.info)



# Mit Rad & Schiff ins Urlaubsglück!



## Rad trifft Welle!

Boat Bike Tours und Inselhüpfen bieten Ihnen die weltweit größte Auswahl an Rad- und Schiffsreisen auf Europas traumhaft schönen Flüssen und Meeren. Ob Inselidyll oder Flusskreuzfahrt – Ihr nächstes Reiseabenteuer wartet schon auf Sie. Lassen Sie sich auf der CMT von unserem Expertenteam beraten!

**Besuchen Sie uns an unserem  
Stand D15 in Halle 9**



Alles über  
inselhüpfen



Alles über  
Boat Bike Tours



Mit Tourenrad, E-Bike, Mountainbike oder Urlaub als Familie? Wir bieten für jeden Fahrradfan die passende Reise!



Elegante Motoryacht, charmanter Flusskreuzer oder unter weißen Segeln? Ihr schwimmendes Hotel reist immer mit!



Von Insel zu Insel im Mittelmeer oder entlang Europas schönster Flüsse? Mit Rad und Schiff ist alles möglich!





# Fahrradtouren

## Schwäbische Alb - Donau

IDEAL FÜR E-BIKES

Ein Stück Schwäbische Alb!

### 23 Erlebnistouren.

Natur erleben - Weltkultur erfahren!

Rundtouren, 40 bis 75 km  
Berg Bier-Tour, 115 km  
Eiszeittäler-Radweg, 75 km  
Albtäler-Radweg, 186 km

Broschüre bestellen oder im Internet downloaden - mit GPS-Daten.

Alb-Donau-Kreis Tourismus  
Schillerstraße 30 · 89077 Ulm  
Tel. 0731 · 185 - 1451  
tourismus@alb-donau-kreis.de  
www.tourismus.alb-donau-kreis.de

## Weltkultur erfahren!

Fahrrad-Erlebnistouren über die Schwäbische Alb, entlang der Donau und ins UNESCO-Welterbe

Auf den Radtouren durch den Alb-Donau-Kreis und rund um Ulm heißt es „Weltkultur erfahren!“. Denn hier liegt das UNESCO-Welterbe „Höhlen und Eiszeitkunst der Schwäbischen Alb“ und damit die spektakulären Fundorte der ältesten Kunstwerke der Menschheit. Hier trifft man auf Höhlen, Felsen, blaue Quellen und auf sehenswerte geschichtsträchtige Bauwerke wie Burgen, Schlösser und alte Klöster. Die junge Donau wird zum Fluss von Welt und die Schwäbische Alb zeigt welch großartige Naturlandschaft sie ist. Zur Auswahl stehen 23 Touren, die Natur und Kultur ideal verbinden und allesamt perfekt für E-Bikes sind. Tagestouren mit 40 bis 75 Kilometer und Mehrtagestouren für eine längere Radreise oder auch mal nur fürs Wochenende. So etwa der 75 km lange Radweg „Eiszeittäler“, der durchs Welterbe führt. Als ADFC-Qualitätsradroute mit 4 Sternen ausgezeichnet verbindet die 115 km lange „Berg Bier-Tour“ die Themen Landschaft und Genuss. Ein Highlight ist der vom ADFC ebenfalls mit 4 Sternen zertifizierte „Albtäler“, der zudem Landesradfernweg ist. Auf einem 186 km langen Rundkurs führt er ambitionierte Radler durch die schönsten Täler der Schwäbischen Alb. Auf allen Touren besteht Bahnanschluss. Sie finden uns auf der CMT in Halle 6 an Stand-Nr. 6B-81.

[www.tourismus.alb-donau-kreis.de](http://www.tourismus.alb-donau-kreis.de)

ABS - Zentrum selbstbestimmt Leben e.V.

## Barrierefreies Reisen auf der CMT

Wir, die „Aktive Behinderte Stuttgart - Zentrum selbstbestimmt Leben e.V.“, sind eine in Stuttgart ansässige Beratungsstelle und Interessenvertretung für alle Belange rund um die Teilhabe für Menschen mit Behinderung.

Eines unserer Beratungsschwerpunkte ist das "Barrierefreie Reisen".

Seit über 25 Jahren sind wir auf der CMT mit einem barrierefrei zugänglichen Messestand in Halle 6 mit Informationen zu barrierefreien Reise- und Kulturangeboten vertreten. Seit 1993 erfolgt auf der Messe die jährliche Verleihung des **Goldenen Rollstuhls** in den Kategorien Reisebroschüren & Online-Reiseführer, Reiseveranstalter, Kultur & Freizeit sowie Unterkünfte. Auf unserer Webseite [www.zsl-stuttgart.de](http://www.zsl-stuttgart.de) sind zahlreiche Reise-Informationen und Angebote in Stuttgart, Baden-Württemberg und deutschlandweit aufgeführt.

Besuchen Sie uns auf dem Stand 6F35.3 in Halle 6

oder online unter [www.zsl-stuttgart.de](http://www.zsl-stuttgart.de). Unsere E-Mail: [barrierefrei.reisen@zsl-stuttgart.de](mailto:barrierefrei.reisen@zsl-stuttgart.de)



Reinsburgstr. 56 • 70178 Stuttgart • 0711 780 18 58 • [www.zsl-stuttgart.de](http://www.zsl-stuttgart.de)



# Kultur | Tagen | Feiern

In Rastatt wird aus jedem Event ein besonderes Erlebnis.

[www.wirtschaftundveranstaltungen.de](http://www.wirtschaftundveranstaltungen.de) | 07222 38 29-0

WIRTSCHAFT & VERANSTALTUNGEN  
Eigenbetrieb der Stadt Rastatt





Kraichgau-Stromberg, Foto: Stefan Leitner

## Im Süden ganz oben: Entdecke die Vielfalt

**W**er den Norden Baden-Württembergs bereist, entdeckt eine Region voller Überraschungen.

Unter dem gemeinsamen Dach „Im Süden ganz oben“ präsentieren sich sechs Tourismusregionen, die mit ihrer einzigartigen Mischung aus Natur, Kultur und Kulinarik begeistern. Jede Region für sich ist ein Erlebnis – zusammen ergeben sie ein Reiseziel, das entschleunigt, inspiriert und immer wieder aufs Neue fasziniert.

Im **Kraichgau-Stromberg**, dem „Land der 1000 Hügel“, prägen sanfte Weinberge und blühende Obstbäume das Landschaftsbild. Besonders beliebt ist die Region bei Radreisenden, die auf gut ausgebauten Wegen durch idyllische Orte und sonnige Reblandschaften fahren. Auch Gravelbiker kommen hier auf ihre Kosten. Abwechslungsreiche Strecken führen über Schotterwege und Waldpfade, die sportliche Herausforderungen und Naturerlebnisse verbinden. Zahlreiche Einkehrmöglichkeiten, insbesondere bei

Winzern, machen die Touren zu einem genussvollen Erlebnis.

Der **Odenwald** zeigt sich mystisch und naturverbunden. Dichte Wälder, uralte Felsen und Sagenorte prägen die Landschaft. Zu den Höhepunkten zählt der Neckarsteig, ein 128 Kilometer langer Qualitätswanderweg zwischen Heidelberg und Bad Wimpfen. Er führt vorbei an Steilhängen, Burgruinen und reizvollen Fachwerkkorten – ideal für Wandernde, die Abwechslung schätzen.



Schwetzingen, Foto: Stefan Leitner



Odenwald, Foto: Stefan Leitner





Schwäbisch Hall, Foto: Stefan Leitner

Im **Lieblichen Taubertal** präsentieren sich Rad- und Wanderwege von ihrer romantischsten Seite. Der 5-Sterne-Radweg, Der Klassiker, begleitet die Tauber und überrascht hinter jeder Flussbiegung mit neuen Eindrücken: mal eine historische Burgruine, mal ein idyllischer Rastplatz für eine Pause oder ein Hofladen, der mit regionalen Köstlichkeiten zum Einkaufen einlädt.

**Hohenlohe** steht für Weite, Ursprünglichkeit und Kultur. Wer im Sommer zu Besuch ist, sollte die Freilichtspiele Schwäbisch Hall nicht verpassen: Die imposante Treppe der St.-Michael-Kirche wird zur beeindruckenden Kulisse für Theaterinszenierungen unter freiem Himmel. Der Kocher-Jagst-

Radweg verbindet durch 13 Querverbindungen beide Flüsse und ermöglicht so eine abwechslungsreiche Tourplanung.

Im **HeilbronnerLand** trifft jahrhundertalte Weinkultur auf aktive Erlebnisse. Der Württembergische Weinwanderweg führt durch sonnenverwöhnte Rebhänge, vorbei an Besenwirtschaften und schönen Aussichtspunkten – ein Genuss für alle, die gerne wandern und regional verkosten. HeilbronnerLand ist Württemberger Weinland!

Die Region **Rhein-Neckar** verbindet urbanes Flair mit Natur. Ein kulturelles Highlight ist das Schloss Schwetzingen mit sei-

nem weitläufigen Schlossgarten. Weitere Burgen entlang des Neckars bis hin nach Heidelberg bringen dich in eine Region, die dich kulturell begeistern wird.

Sechs Regionen, ein gemeinsames Versprechen: Unter „Im Süden ganz oben“ findet jeder seinen Lieblingsort – ob aktive Naturerlebnisse, Kulturgenuss oder eine kleine Auszeit voller Geschmacksmomente.

### Infos

Wer mehr erfahren möchte, schaut bei uns auf der CMT in Halle 6 Stand 6E70 vorbei oder informiert sich unter: [www.imsuedenganzoben.de](http://www.imsuedenganzoben.de)



Liebliches Taubertal, Foto: Stefan Leitner



HeilbronnerLand, Foto: Stefan Leitner





# Das Besucherbergwerk Grube Wenzel in Oberwolfach

Silber, Geschichte und Abenteuer unter Tage in der Nationalparkregion

Im Herzen des Schwarzwalds, eingebettet in die malerische Nationalparkregion, liegt ein faszinierendes Relikt aus vergangener Zeit: das Besucherbergwerk Grube Wenzel in Oberwolfach. Dieses Silberbergwerk ist weit mehr als ein historisches Denkmal – es bietet seinen Gästen ein außergewöhnliches Erlebnis und einen wertvollen Einblick in die harte Arbeit und das entbehrungsreiche Leben der Bergleute früherer Jahrhunderte. Besucherinnen und Besucher tauchen hier tief in die geheimnisvolle Welt unter Tage ein und erleben hautnah, wie Silber einst mühsam gewonnen wurde.

## Geschichte und Bedeutung des Silberbergwerks

Die Grube Wenzel zählt zu den bedeutendsten Silberbergwerken der Region Schwarzwald. Ihre Geschichte reicht zurück bis ins 18. Jahrhundert, als der Silberbergbau einen wichtigen wirtschaftlichen Motor für Oberwolfach

und Umgebung darstellte. Der Silberreichtum des Schwarzwalds war über die Grenzen hinaus bekannt und zog Glücksritter, Bergleute und Händler gleichermaßen an.

Über Generationen hinweg wurde in dunklen, feuchten Stollen gearbeitet, um die begehrten Silberadern aus dem harten Gestein zu schlagen. Neben Silber wurden in der Grube auch andere Erze, wie Kupfer, gewonnen – doch das edle Silber war stets der größte Schatz. Mit dem wirtschaftlichen Wandel und dem Aufkommen modernerer Abbauverfahren verlor das alte Bergwerk an Bedeutung. Die Stollen gerieten in Vergessenheit – bis die Grube Wenzel als Besucherbergwerk im Jahr 2001 wiedererweckt wurde. Heute ist sie ein authentisches Zeugnis der Bergbaugeschichte und ein Ort lebendiger Erinnerung.

## Ein Abenteuer für Entdecker

Wer die Grube Wenzel betritt, fühlt sich sofort in eine andere Welt versetzt. Schon der Eingang, von mächtigen Felsen umgeben, strahlt eine kühle Feuchtigkeit und geheimnisvolle Dunkelheit aus. In geführten Touren steigen Besucherinnen und Besucher mit Schutzhelm und Jacke ausgestattet hinab in die engen, verwinkelten Gänge. Unter sachkundiger Führung erfährt man, wie schwer die Arbeit der Bergleute war: Bei spärlichem Licht, im Lärm von



Hämmern und mit einfachsten Werkzeugen wurde Silber abgebaut – ein Knochenjob, der höchste Kraft, Geschick und Mut verlangte.

## Kühle Abwechslung an heißen Tagen

Gerade im Sommer bietet das Besucherbergwerk eine willkommene Abkühlung: Während draußen die Sonne brennt, herrschen unter Tage konstant niedrige Temperaturen. So wird die Grube Wenzel zum Geheimtipp für alle, die an heißen Sommertagen eine erfrischende Pause suchen.

## Infos

### Grube Wenzel

Frohnbach 19  
77709 Oberwolfach  
Tel 0 78 34 / 86 83 92  
[www.grube-wenzel.de](http://www.grube-wenzel.de)  
[grubewenzel@oberwolfach.de](mailto:grubewenzel@oberwolfach.de)  
(Saison von April bis Oktober)







## Natur pur im Herzen des Schwarzwaldes

**D**as romantische Wolfstal ist für jeden, insbesondere für Naturliebhaber und Ruhesuchende, ein ideales Ziel, um in der fast unberührten, urwüchsigsten Natur eine Auszeit zu nehmen. Das wildromantische Tal liegt in der Nationalparkregion Schwarzwald, rund 15 Kilometer südwestlich von Freudenstadt, und schlängelt sich entlang des Bachlaufs der Wolf von der Quelle am Kniebis bis zur Mündung in die Kinzig in Wolfach.

Die 35 Kilometer lange, ursprüngliche Talregion beherbergt die Orte Bad Rippoldsau-Schapbach und Oberwolfach, die sich auf Höhen zwischen 300 und 900 Metern erstrecken.

### Genuss für alle Sinne

Im Wolfstal erwartet Sie eine Begegnung mit der Natur, die alle Sinne anspricht. Zu den Highlights gehören der verträumte Burgbachwasserfall, der zu den höchsten freifallenden natürlichen Wasserfällen Baden-Württembergs zählt, und der Glaswaldsee, ei-

nes der schönsten „blauen“ Augen des Schwarzwaldes. Faszinierende Aussichtspunkte sind auf dem Schwarzenbruch oder dem Kupferberg zu finden.

### Kultur und Geschichte erleben

Abseits der Natur laden zahlreiche Sehenswürdigkeiten zur Erkundung ein. Im Besucherbergwerk Grube Wenzel können Sie einzigartige Schätze unter Tage entdecken. Das MiMa – Museum für Mineralien und Mathematik – präsentiert die umfassendste Sammlung von Schwarzwald-Mineralien und bietet kunstvolle Einblicke in die Welt der Mathematik. Das Besucherbergwerk Grube Wenzel in Oberwolfach lädt zu einer Erlebnistour unter Tage mit faszinierenden Bildern, ein. Das Besucherbergwerk feiert 2026 das 25-jährige Bestehen.

### Der Alternative Wolf- und Bärenpark

Schwarzwald gibt Bären, Wölfen und Luchsen nach einer nicht artgerechten Haltung wieder ein naturnahes Zuhause. Sehenswert sind auch die beiden Kirchen im oberen Wolfstal: Die barocke Pfarrkirche St. Cyriak in Schapbach mit ihren Zwiebeltürmen ist gleich bei der Einfahrt ins Tal ein Blickfang. Die Wallfahrtskirche Mater Dolorosa in Bad Rippoldsau ist durch die Wallfahrten zur Schmerzensmutter überregional bekannt.

### Wandern und Freizeit

Zahlreiche, gut ausgeschilderte Wanderwege führen auf verschlungenen,



naturbelassenen Pfaden rund um das Wolfstal. Besonders beliebt sind der Genießerpfad „Klösterle-Schleife“ und das „Guck a mol Wegle“. Das 13 Kilometer lange „Guck a mol Wegle“ umrundet Oberwolfach und bietet immer wieder schöne Aussichten ins Wolfstal..

### Familienfreundliche Angebote

Für Kinder gibt es die sagenhafte Schatzsuche in Oberwolfach, Annis Schwarzwaldgeheimnis, hinter der sich ein moderne Schnitzeljagd mit Spaß für die ganze Familie verbirgt. Ein besonderes Erlebnis bietet das Wolfstal-Erlebnis-Waldfreibad, idyllisch am Waldrand in Schapbach gelegen – ein Spaß für Jung und Junggebliebene.

### Infos

#### Wolfstal-Tourismus

Rathausplatz 1  
77776 Bad Rippoldsau-Schapbach  
Tel. 07839 9199-16  
info@wolfstal.de  
www.wolfstal.de







# Wallfahrer pilgern ins Wolftal

Historische Kirche „Mater Dolorosa“ seit Jahrhunderten Ziel von Gläubigen



Seit über drei Jahrhunderten ist das Wolftal ein bedeutendes Ziel für katholische Gläubige, die der Tradition folgend am Freitag vor Palmsonntag zur Kirche „Mater Dolorosa“ pilgern, um die Schmerzhafte Muttergottes zu ehren. Der Ursprung dieser Wallfahrt lässt sich bis ins Jahr 1721 zurückverfolgen, als die Prioren des damaligen Benediktiner-Priorats St. Nikolaus erstmals wundersame Ereignisse im Wolftal dokumentierten. Besonders hervorgehoben wird die Heilung eines von Geburt an blinden Mädchens, die als Auslöser für die Entwicklung der Wallfahrt gilt.

## Die Wallfahrtsstatue als zentrales Kultobjekt

Im Mittelpunkt der Pilgerschaft stand und steht die über 500 Jahre alte Wallfahrtsstatue, eine Pieta, die die Gottesmutter Maria mit dem toten Sohn auf dem Schoß zeigt. Ein unbekannter Meister schuf sie, und obwohl sie im 18. Jahrhundert umgestaltet wurde, ist

sie bis heute ein Anziehungspunkt für Kunstkenner und Gläubige gleichermaßen. Die erste Blütezeit der Wallfahrt erlebte das Wolftal bis zur Säkularisation; seither blieb die Tradition lebendig.

## Geschichtliche Entwicklung der Wallfahrtsstätte

Die Geschichte des heiligen Ortes reicht bis ins Jahr 1140 zurück, als die Abtei St. Georgen im Schwarzwald das Benediktiner-Priorat St. Nikolaus gründete. Dieses stand bis 1306 unter dem Schutz der Herren von Wolva, dem heutigen Wolfach. Während der Reformationszeit wurde das Kloster neun Jahre lang aufgehoben, ehe 1549 die Mönche zurückkehrten und das Tal wieder katholisch wurde. Im 18. Jahrhundert entstand ein neues barockes Klostergebäude mit Kirche. Mit dem Beginn des 19. Jahrhunderts kam das Kloster in Privatbesitz der Fürstenberger, was das Ende des klösterlichen Lebens im Wolftal bedeutete. St. Nikolaus wurde zu einer Säkularpfarre, die barocke Kirche abgerissen und durch einen spätklassizistischen Neubau von Christoph Arnold ersetzt. Markant sind der Triumphbogen am Eingang, das wertvolle Friesband und der seltene Doppelturm.

## Kunstschätze und Besonderheiten der Kirche

Der architektonische Reiz der Wallfahrtskirche „Mater Dolorosa“ entsteht

durch den Kontrast zwischen der strengen Bauweise und der umgebenden Natur. Im Inneren sind bedeutende Kunstwerke wie das Kruzifix von Alois Knittel und Heiligenstatuen von Heinrich Reich erhalten. Die 1956 erfolgte Restauration verlieh der Kirche ihren heutigen Namen. Zu den weiteren Kunstschätzen zählen ein Kreuzweg in Fresco-Secco-Technik, ein Mosaik über dem Eingangsportal sowie Reliefs von Willi Dorn, die verschiedene Heilige darstellen.



## Infos

### Wolftal-Tourismus

Rathausplatz 1  
77776 Bad Rippoldsau-Schapbach  
Tel. 07839 9199-16  
info@wolftal.de  
www.wolftal.de





# Ein lebendiges Heimatmuseum

## Das Wald-Kultur-Haus in Bad Rippoldsau-Schapbach

Im Herzen der Nationalparkregion Schwarzwald erwartet Besucher ein ganz besonderes Kleinod: Das Wald-Kultur-Haus im Ortsteil Holzwald von Bad Rippoldsau-Schapbach. Dieses Museum bietet eine lebendige und plastische Zeitreise in die traditionelle Holzbewirtschaftung des Schwarzwaldes und veranschaulicht eindrucksvoll die Techniken des Riesens und Flößens, wie sie in früheren Zeiten praktiziert wurden.

### Ein Zentrum für Naturbildung

Im Laufe der Jahre hat sich das Wald-Kultur-Haus zu einem attraktiven Bildungszentrum für Naturthemen entwickelt. Besucher können hier unter anderem erfahren, was eine Holzriesen ist, wie ein Floß aussieht und wozu es genutzt wurde. Zudem werden die Werkzeuge und Tätigkeiten der alten Waldberufe vorgestellt. Ein weiteres Highlight ist die Vielfalt der im Schwarzwald vorkommenden Baumarten, die anschaulich erklärt werden. Das vielfältige Jahresprogramm umfasst Erlebniswanderungen, wechselnde Ausstellungen sowie spezielle

Kinder-Ferienprogramme. Doch nicht nur der Wald steht im Fokus: Auch die Gesteine und das Wasser des Wolftals werden thematisiert. Historisch wurde in der Region nach Erzen und Mineralien geschürft, und das Wasser des Tals bildet bis heute die Grundlage für die örtlichen Mineralbrunnen. Die Themenbereiche „Geologie und Wasser“ werden auf dem Außengelände des Wald-Kultur-Hauses durch mehrere informative Schautafeln dargestellt. Wer sich noch tiefer mit den geologischen Besonderheiten auseinandersetzen möchte, findet im Besucherbergwerk Grube Wenzel und im Museum für Mineralien in Oberwolfach weitere spannende Einblicke in das Leben und Arbeiten unter Tage.

### Bienenpfad und Schaubienenhaus

Direkt auf der Wiese vor dem Wald-Kultur-Haus lädt ein kleiner Pfad dazu ein, Wissenswertes über die Bedeutung der Bienen für unser Ökosystem zu entdecken. An Schautafeln erfahren Besucher, wie wichtig Bienen für die Nahrungskette sind und welchen Beitrag sie dazu leisten. Das bekannteste Produkt der Bienen, der Honig, darf natürlich nicht fehlen: Im Innenraum des Hauses können verschiedene Honigsorten kostenlos verkostet werden.

### Wasser-Erlebnis-Spielplatz

Unmittelbar neben dem Wald-Kultur-Haus befindet sich ein thematisch ge-



stalteter Kinderspielplatz. Passend zum Schwerpunkt Holz und Wald bietet er zahlreiche Spielmöglichkeiten: Ein besonderes Highlight ist die Wasserrutsche, die einer Holzriesen nachempfunden wurde. Die Quellsteinhöhle, das Holzhaus und das Spielen am Bachufer gehören zu den Favoriten der kleinen Gäste.

### Praktische Informationen

Das Wald-Kultur-Haus ist im Ortsteil Holzwald von Bad Rippoldsau gelegen und bequem mit öffentlichen Verkehrsmitteln erreichbar. In den Sommermonaten ist es täglich von 8 bis 20 Uhr, in den Wintermonaten von 9 bis 17 Uhr geöffnet.

### Infos

#### Wolftal-Tourismus

Rathausplatz 1  
77776 Bad Rippoldsau-Schapbach  
Tel. 07839 9199-16  
info@wolftal.de  
www.wolftal.de





## Museum für Mineralien und Mathematik (MiMa)

**D**as Museum präsentiert die umfassendste Ausstellung von Mineralien aus dem gesamten Schwarzwald. Im Mittelpunkt stehen dabei Ausstellungsstücke aus der Oberwolfacher Grube Clara, einer der wissenschaftlich bedeutendsten Lagerstätten der letzten Jahre. Ein maßstabgetreues Modell der Grubenanlage verdeutlicht anschaulich die Abbauverhältnisse in der Grube Clara. Die Ausstellung wird durch Videofilme, Datenbanken und PC-Programme ergänzt, die den Besuchern einen interaktiven Zugang zu den gezeigten Inhalten ermöglichen.

### Mathematik im Museum

Im Bereich Mathematik erwarten die Besucher Multi-Media-Installationen zu Themen wie Kristallgitter und Symmetrien. Zusätzlich gibt es virtuelle 3D-Flüge, Filme und Skulpturen zu entdecken. Zu den Höhepunkten zählt die mathematische Wanderausstellung IMAGINARY, die mit dem Preis „Land der Ideen“ unter der Schirmherrschaft des Bundespräsidenten ausgezeichnet wurde.

### Verbindung von Mineralien und Mathematik

Die Schnittstellen und Besonderheiten der beiden Themenbereiche Mineralien



und Mathematik werden im Museum ästhetisch, wissenschaftlich fundiert und interaktiv präsentiert. Dieses Konzept richtet sich an ein breites Publikum und lädt besonders auch Schulklassen der Umgebung ein.



### Führungen und Gruppenangebote

Für Mineralienliebhaber und Mathematik-Interessierte werden spezielle Führungen angeboten. Gruppenführungen sind nach Absprache auch außerhalb der regulären Öffnungszeiten möglich. Termine können telefonisch oder per E-Mail angefragt werden.

### Infos

#### Museum für Mineralien und Mathematik

Schulstraße 5  
77709 Oberwolfach  
Tel 0 78 34 / 83 83 83  
info@mima.museum  
www.mima.museum





## Koffer reisen zum nächsten Tagesziel

Nationalparkregion: Bei der Fernsichten-Tour im Schwarzwald bietet das Wolfstal einen besonderen Service für seine Gäste

**K**nackig ist sie schon, die Fernsichten-Tour rund ums Wolfstal. Immerhin bewältigt der Wanderer durch die Auf- und Abstiege insgesamt 2500 Höhenmeter in drei oder vier Tagen. Gepäck wäre da nur hinderlich, wenn man das nächste Tagesziel anpeilt. Deshalb kümmern sich die Gastgeber im Schwarzwald um die Koffer und Reisetappen.

Dabei ist diese fast 67 Kilometer lange Fernsichten-Tour schon eine Herausforderung, bei der man immer wieder mit herrlichen Ausblicken in den Schwarzwald belohnt wird. Der tiefste Punkt der Wanderstrecken liegt mit

306 Meter Höhe im Dörfchen Walke, während der höchste Punkt das Teuscheneck auf 853 Meter Höhe ist. Hier kann auch der Windenergiepfad entdeckt werden. Gleich drei Schutzgebiete durchquert man an diesen ereignisreichen Tagen: den Naturpark Schwarzwald Mitte/Nord, das Fauna-Flora-Habitat-Gebiet Oberes Wolfstal und das Vogelschutzgebiet Nordschwarzwald. Deshalb erwartet den Wanderer Natur pur satt, was in diesen Zeiten besonders wohltuend ist, eine Mittelgebirgs-Landschaft mit gesundem, nebelfreiem und mildem Reizklima sowie einsame Pfade zwischen Bad Rippoldsau-Schapbach und Oberwolfach, die sich wildromantisch entlang der rauschenden Wolf erstrecken.

Das Wolfstal zieht gerade in der Wandersaison Urlauber und Tagestouristen an, die das Ursprüngliche lieben, sich an der Schönheit der Natur ergötzen und Kulturelles zu schätzen wissen, wie zum Beispiel die im spätklassizistischen Stil erbaute Wallfahrtskirche Mater Dolorosa, die Burgruine Walkenstein sowie das Besucherbergwerk Grube Wenzel in Oberwolfach.

Beruhigend ist: Um seine Koffer und Reisetaschen muss sich niemand kümmern, sie wandern immer automatisch zur nächsten Unterkunft mit und zum Schluss auch wieder zum Ausgangspunkt zurück. Bei der Übernachtungskategorie können



die Gäste frei entscheiden: Vier Etappen mit drei Übernachtungen werden inklusive Frühstück, Gepäcktransport für 353 Euro pro Person angeboten. Bei fünf Etappen werden für vier Übernachtungen mit den gleichen Leistungen ab 449 Euro berechnet. Kostenlose Parkplätze sind vorhanden. Das Wolfstal ist bekannt für seine gute Schwarzwald-Luft, sein frisches, kühles Bachwasser, den höchsten freifallenden Wasserfall im Südwesten, wunderschöne Landschaften sowie den Alternativen Wolf- und Bärenpark bekannt und für seine Herzlichkeit.

### Infos

#### Wolfstal-Tourismus

Rathausplatz 1  
77776 Bad Rippoldsau-Schapbach  
Tel. 07839 9199-16  
info@wolfstal.de  
www.wolfstal.de







## Wolftal – Das Tal der Tiere in der Nationalparkregion Schwarzwald

**M**itten in der eindrucksvollen Kulisse des Schwarzwalds, eingebettet zwischen saftigen Wiesen und dichten Wäldern, erstreckt sich das Wolftal – auch bekannt als das „Tal der Tiere“. Dieses besondere Tal ist ein Teil der Nationalparkregion Schwarzwald und lockt Besucherinnen und Besucher aus nah und fern mit seinem außergewöhnlichen Angebot: Hier begegnen Menschen nicht nur heimischen Wildtieren, sondern erleben auch Nutz- und Haustiere in artgerechter Umgebung.

Der Schwarzwald ist weit mehr als nur eine romantische Kulisse. Mit seiner einzigartigen Landschaft, die von dunklen Tannenwäldern, klaren Bächen und sanften Hügeln geprägt ist, bietet er Lebensraum für zahlreiche Tier- und Pflanzenarten. Die Nationalparkregion Schwarzwald ist ein Zusammenschluss mehrerer Gemeinden und Schutzgebiete, die sich für die Bewahrung und nachhaltige Entwicklung der Natur einsetzen. Das Wolftal nimmt unter diesen Gebieten eine besondere Rolle ein. Es verbindet ursprüngliche Wildnis mit touristischen

Angeboten, die auf Naturerlebnis, Nachhaltigkeit und Bildung ausgerichtet sind. Besucherinnen und Besucher können auf Erkundungstour gehen, wandern, die Artenvielfalt entdecken und an zahlreichen Informationsstationen Spannendes über Tiere und Umwelt erfahren.

### **Der alternative Wolf- und Bärenpark Schwarzwald**

Herzstück des „Tals der Tiere“ ist der alternative Wolf- und Bärenpark. Dieser einzigartige Park hat sich dem Schutz und der artgerechten Haltung von Wild-





tieren verschrieben, die in Mitteleuropa einst heimisch waren, heute aber vielerorts verschwunden sind. Insbesondere Bären, Wölfe und Luchse finden hier ein neues Zuhause. Der Park verfolgt ein alternatives Konzept: Nicht Schau und Dressur stehen im Mittelpunkt, sondern die Bedürfnisse der Tiere. Artgerechte Haltung, Rehabilitation und die Sensibilisierung der Besucher für Themen wie Wildtierschutz, Biodiversität und das Miteinander von Mensch und Tier stehen im Fokus. Neben den Wildtieren ist das Wolftal auch Lebensraum vieler Haus- und Nutztiere. Alte Nutztierassen werden hier erhalten und den Besuchern nähergebracht. Auf Weiden und in Ställen begegnet man:

- Schafen und Ziegen, die mit ihrer natürlichen Landschaftspflege das Bild der Region prägen
- Pferden verschiedenster Rassen
- Rindern und Kühen, die traditionelle Schwarzwälder Landwirtschaft repräsentieren
- Geflügel wie Hühnern, Gänsen und Enten, die oft in kleinen Gruppen frei umherlaufen
- Alpakas



Diese Tiere sind nicht nur wichtig für das ökologische Gleichgewicht im Tal, sondern auch ein lebendiges Beispiel für den respektvollen Umgang mit Nutztieren im ländlichen Raum und für die Offenhaltung der Landschaft.

Lachse leben nur in Alaska, Kanada und Skandinavien? Weit gefehlt. Zwar sind die wertvollen Tiere in den 1950er und 1960er-Jahren von der Bildfläche Deutschlands verschwunden, doch seit dem Jahr 2001 gibt es in Baden-Württemberg ein Wiederansiedlungsprogramm, das die Fische hier wieder heimisch werden lässt. Die Gemeinde Oberwolfach spielt dabei eine bedeutende Rolle.

#### 500.000 Geburten pro Jahr

Bis zu 500.000 Lachse werden jährlich in der Aufzuchtstation in Oberwolfach aus Eiern aufgezogen, bis sie die ideale Größe zur Aussiedelung haben. Im Anschluss werden die Jungtiere in ihrer früheren Heimat, den heutigen Gewässern des Wiederansiedlungsprogrammes in Baden-Württemberg, ausgesetzt. Von dort starten sie ihr Leben in der freien Natur, ehe sie mit rund 1,5 Jahren in den Atlantik abwandern.



#### Informationszentrum mit Blick in die Brutstätte

Bei Touristen, Schulklassen und Einheimischen gleichermaßen beliebt: das moderne Informationszentrum – 2010 erbaut – mit direktem Blick in die große Oberwolfacher Lachs-Brutstätte. Zahlreiche digitale Infotafeln und Medienstationen beleuchten das Leben der Lachse ebenso wie deren Weggang in der Vergangenheit und die aktuelle Entwicklung der Wiederansiedelung.

**Besonderes Highlight:** Während der Öffnungszeiten des Infozentrums ermöglicht ein eigens eingezogener Glasboden bemerkenswerte Eindrücke. Denn die Gäste können einen direkten Blick in die Brutstätte werfen.

Bei einem kurzweiligen Rundgang lernen die Interessierten alles über die Bedeutung des Lachses für den Schwarzwald kennen, und welcher Aufwand hinter einer professionellen Lachszucht wie in Oberwolfach steckt.

Im Wolftal wird deutlich, wie harmonisch Wildnis, Landwirtschaft und Tourismus miteinander verbunden werden können, um sowohl den Tieren als auch den Menschen ein nachhaltiges Miteinander zu ermöglichen.

#### Infos


##### Wolftal-Tourismus

Rathausplatz 1  
77776 Bad Rippoldsau-Schapbach  
Tel. 07839 9199-16  
info@wolftal.de  
www.wolftal.de





## Nagold bewegt Dich



Eingebettet in die sanften Hügel des Nordschwarzwalds verzaubert Nagold mit einem dichten Netz idyllischer Wanderwege. Durch stille Wälder und über Ausblicke reihen sich malerische Pfade – vom beliebten „7-Berge-Weg“ bis zu gemütlichen Rundtouren wie der Tour „auf Mörikes Spuren“ – und laden zu Routen für jeden Konditionsgrad ein. Frische Luft und Natur pur sind überall spürbar, dabei lohnt es sich, zwischendurch auf einer Bank zu verweilen und das Vogelgezwitscher und die Ausblicke zu genießen.

Zwei Flüsse prägen das Stadtbild: Nagold und Waldach schlängeln sich vereint durch das Tal. An ihren Ufern liegt die historische Altstadt, gegenüber erhebt sich der Schlossberg mit der mächtigen Burgruine Hohennagold – ein unverwechselbares Panorama, das an manchen Stellen abends sogar von Lichterglanz beleuchtet wird. Am Wasser führt eine neue Uferpromenade vorbei, die für die Gartenschau 2012 als grüne Achse gestaltete Parkanlagen verbindet und zum entspannten Spazieren einlädt.

Doch Naturfans und Familien finden auch in der Stadt Freizeitspaß: Im Stadtpark „Kleb“ dreht seit 2024 wieder das KlebBähnle seine Runden. Kinder strahlen, wenn sie die Runde um Wiesen und Spielplatz drehen. Kulturinteressierte treffen sich im nahegelegenen



historischen Museum im Steinhaus: Das vermutlich älteste Haus Nagolds beherbergt seit 1989 ein Heimatmuseum. Auf den Ausstellungsflächen wird hier auf



etwa 300 m<sup>2</sup> die Geschichte der Stadt bis in die Gegenwart lebendig erzählt.

Ganzjährig pulsiert in Nagold das Leben: Theater und Konzerte, Kleinkunstbühnen und abwechslungsreiche Großveranstaltungen bringen Unterhaltung für jeden Geschmack. Höhepunkte des Festkalenders sorgen für Abwechslung in jeder Jahreszeit: So lockt etwa im Sommer das Bürgertheater im Juli und August mit einem liebevoll inszenierten Open Air Theater, im Advent glänzt der Weihnachtsmarkt und verwöhnt mit Glühwein und Leckereien. Traditionelle Feste wie der Urschelherbst und wechselnde Kunstausstellungen runden das Programm ab.

**Nagold bewegt dich** – hier verbinden sich Naturerlebnis und Kulturgenuß auf belebende Weise. Ob auf Wanderpfaden, an den Flussufern oder bei einem Bummel durch die Altstadt: Die freundliche Atmosphäre der Stadt und die Vielfalt der Angebote machen jeden Besuch zum Erlebnis.

### Infos

**Tourist-Information im Rathaus**  
Markstraße 27-29  
72202 Nagold  
Tel: 07452/681135  
tourismus@nagold.de  
www.nagold.de/Tourismus





# 2026 im Europa-Park Erlebnis-Resort

## Neues entdecken, Erinnerungen schaffen!



Nach dem großen Jubiläum startet das Europa-Park Erlebnis-Resort 2026 mit neuen Highlights durch. Mit über 100 Attraktionen, Shows, landestypischer Architektur und authentischer Küche bleibt Deutschlands größter Freizeitpark ein ideales Ausflugsziel für die ganze Familie. Direkt nebenan lädt die Wasserwelt Rulantica ganzjährig zu Action und Erholung ein. Die sechs park eigenen 4-Sterne (Superior) Hotels und die Westernstadt „Silver Lake City“ machen den Kurzurlaub perfekt.

### Ein Jahr voller neuer Entdeckungen

Ab 2026 bereichert Monaco als 18. Europäischer Themenbereich den Europa-Park: Rund um die Achterbahn „Silver Star“ erleben Gäste mediterranes Flair, edle Architektur und Yachthafen-Atmosphäre. Zudem öffnet „Sallys Café“ im isländischen Themenbereich, mit frisch gebackenen Kuchen, Kaffeespezialitäten und typischen Sally-Kreationen.

### Westerträume in der „Silver Lake City“

Die Westernstadt wächst weiter: 2026 eröffnet die „Riverside Western Lodge“

mit 119 rustikalen Zimmern, ergänzt durch eine eigene Brauerei. Der „Silver Lake Saloon“, die neue „Diner Station“, „Gold Rush Golf“ sowie Lagerfeuer sorgen für echtes Westernfeeling. Für Action sorgt YULLBE GO mit modernster Virtual Reality mitten im Wilden Westen.

### Infos

Weitere Infos unter  
[www.europapark.de](http://www.europapark.de)



# EINE REISE. VIELE ZIELE.



Jetzt Tickets sichern auf [europapark.de/tickets](http://europapark.de/tickets)

**EUROPA PARK**  
ERLEBNIS-RESORT

Kombinieren sie Ihren Europa-Park-Besuch mit einem Tag in der Wasserwelt Rulantica.



**RULANTICA**  
Die Wasserwelt des EUROPA-PARK

# Schmuckmuseum Pforzheim im Reuchlinhaus



Flasche »Bottle in Silver« Lee Sungyeoul, 2023  
Foto Sangduk Han

**D**as Schmuckmuseum Pforzheim ist ein weltweit einzigartiges Museum zur Geschichte des Schmucks. Rund 2000 Exponate zeigen Schmuckkunst aus fünf Jahrtausenden, von der Antike bis zur Gegenwart. Schwerpunkte der Dauerausstellung bilden Kostbarkeiten aus Antike, Renaissance und Jugendstil sowie eine einzigartige Kollektion moderner Schmuckkunst ab 1960. Das Reuchlinhaus, in dem sich das Schmuckmuseum

befindet, ist ein architektonisches Juwel. Sonderausstellungen geben Besuchern die Möglichkeit, das Museum immer wieder neu zu entdecken.

## Aufgetischt – eine kulinarische

### Weltreise

ist bis zum 19. April 2026 zu sehen. Die Ausstellung widmet sich Esskulturen aus aller Welt. Im Dialog sind historische Goldschmiedekunst, zeitgenössisches Design, ethnografische Kostbarkeiten und Objekte der Alltagskultur zu sehen – von der goldverzierten Prunkschale über einen Schuh als Trinkgefäß bis zu einem »römischen Taschenmesser«.

### Die kühle Brillanz von Silber

steht vom 17. Mai 2026 bis zum 17. Januar 2027 im Fokus. Bei der 21. Silbertriennale International der Gesellschaft für Goldschmiedekunst werden ausgefallene Silberobjekte zu sehen sein, die in ihrer Gestaltung und Fertigung von künstlerischer Raffinesse und handwerklicher Präzision zeugen.



Schale »Halibut Bowl«  
Clifford George, Nootka, Vancouver Island, 1996-2000  
© GRASSI-Museum für Völkerkunde zu Leipzig, Staatliche Kunstsammlungen Dresden, Foto Melanie Meier

Im Dialog dazu werden in der eigenen Sammlung Schlaglichter auf die vielfältige Bedeutung von Silber geworfen, eine Multi-media-Inszenierung stellt das Metall kulturhistorisch vor, und in einem großen Setzkasten lässt es sich interaktiv erkunden.

## Infos

### Schmuckmuseum Pforzheim

Jahnstraße 42  
75173 Pforzheim  
[www.schmuckmuseum.de](http://www.schmuckmuseum.de)

### Öffnungszeiten:

Di. bis So. 10 bis 17 Uhr

## Infos

### Kultur- und Heimatpflegeverein Wurzen e.V.

Dr.-Harry-Wiegand-Str. 4/1  
88410 Bad Wurzach  
Tel.: 0151 / 50743888  
[www.torfbahn.de](http://www.torfbahn.de)  
[info@oberschwaebisches-torfmuseum.de](mailto:info@oberschwaebisches-torfmuseum.de)  
[www.oberschwaebisches-torfmuseum.de](http://www.oberschwaebisches-torfmuseum.de)

### Öffnungstage 2026:

April: So. 12.04. + Sa. 25.04.  
Mai: So. 10.05. + Sa. 23.05.  
Juni: So. 14.06. + Sa. 27.06.  
Juli: So. 12.07. + Sa. 25.07.  
Aug.: So. 09.08.\* + Sa. 25.08.  
Sept.: So. 13.09. + Sa. 26.09.  
Okt.: So. 11.10. + Sa. 24.10.  
jeweils 13:30 Uhr, 14:30 Uhr und 15:30 Uhr  
Museum ist an diesen Tagen von 13 – 17 Uhr geöffnet.

\*Sonntag 09.08. ist unser Bähnlesfest mit Fahrten ab 11 Uhr.  
Parkplätze für Busse und PKW sind am Museum vorhanden.

# Oberschwäbisches Torfmuseum Bad Wurzach



**D**as Oberschwäbische Torfmuseum Bad Wurzach wurde im Jahr 2009 eröffnet. In Zusammenarbeit mit der Stadt Bad Wurzach, des Naturschutzzentrums und des Heimatvereins Wurzen entstand dieses Projekt, welches die Spuren des Torfabbaus dokumentiert und aufarbeitet.

Das Museum wurde im ehemaligen Zeiler Torfwerk, das 1880 vom Hause Waldburg-Wurzach gegründet wurde, eingerichtet. Nach dem Erlöschen dieser Linie ging der Besitz zum Hause Waldburg-Zeil über, weshalb es fortan auch Zeiler Torfwerk genannt wurde. Im Wurzacher



Ried wurden über die Zeit verschiedene Torfarten bis zum Jahr 1996 abgebaut. Neben einem Besuch des Torfmuseums bietet der Heimatverein Wurzen auch Fahrten mit dem Torfbähnle an. Der Torflehrpfad führt Sie zu Fuß durch das Ried und informiert Sie auf verschiedenen Schautafeln. Diese drei Säulen der Dokumentation machen einen Besuch im „Oberried“ lohnenswert.







Fotos: Peter Schuster und Gemeinde Remshalden



## Entdecken Sie die charmante Gemeinde Remshalden im malerischen Remstal

**R**emshalden ist eine lebendige Gemeinde mit hoher Lebensqualität und einem regen Vereinsleben. Die Rems, die der Region ihren Namen gibt, die Weinreben und unzählige Streuobstwiesen sorgen für einen unvergleichlichen Natur- und Landschaftsraum, der die Menschen seit Jahrhunderten prägt.



Die malerische Umgebung von Remshalden lädt zu ausgedehnten Spaziergängen und Wanderungen ein. Zahlreiche Wanderwege führen durch die Weinberge und Wälder, wo Sie die Schönheit der Natur hautnah erleben können. Ob bei einem gemütlichen Spaziergang entlang der Rems oder einer anspruchsvollen Wanderung auf den umliegenden Hügeln – die Landschaft bietet für jeden Geschmack das Richtige.

Unsere abwechslungsreichen Routen sind hierbei für Jung und Alt gleichermaßen geeignet, da sie weder spezielle Ausrüstung verlangen, noch mit sportlichen Höchstleistungen verbunden sind. Die Standorte von Aussichtspunkten und

Sehenswürdigkeiten sind ebenso ausgewiesen wie gastronomische Angebote und die Anbindung an den öffentlichen Nahverkehr.

### Ein Paradies für Weinliebhaber

Remshalden ist besonders bekannt für seine ausgezeichneten Weingüter, die in der Region für ihre hochwertigen Weine geschätzt werden. Die Weinbaugebiete rund um die Gemeinde sind geprägt von einem milden Klima und fruchtbaren Böden, die ideale Bedingungen für den Anbau von Rebsorten wie Trollinger, Lemberger und Riesling bieten. Bei einem Besuch in Remshalden haben Sie die Möglichkeit, die Weingüter zu erkunden, an Weinproben teilzunehmen und die köstlichen Weine direkt von den Winzern zu genießen. Viele der Weingüter bieten auch geführte Touren an, bei denen Sie mehr über die Weinproduktion und die Traditionen des Weinbaus erfahren können.

Neben der beeindruckenden Natur hat Remshalden auch kulturell einiges zu



bieten. Die Gemeinde ist stolz auf ihre traditionsreiche Geschichte. Besuchen Sie die örtlichen Museen, die interessante Einblicke in die Historie und das Leben der Gemeinde geben. Regelmäßige Veranstaltungen und Feste, wie das Straßenfest oder der Weihnachtsmarkt, laden dazu ein, die herzliche Gastfreundschaft der Remshaldener zu erleben.

Insgesamt ist Remshalden ein idealer Ort für einen Kurzurlaub oder einen Tagesausflug. Hier können Sie die Seele baumeln lassen, die Natur genießen und sich von der Qualität der regionalen Weine überzeugen.

### Infos

Weitere Information sowie einen detaillierten Ortsplan und weitere Broschüren finden Sie im Internet unter [www.remshalden.de](http://www.remshalden.de).



## Erlebe dein Göppingen

**E**ingebettet in die sanften Hügel der Schwäbischen Alb und umgeben von den Drei Kaiserbergen Hohenstaufen, Rechberg und Stuifen, verbindet Göppingen auf einzigartige Weise Natur, Geschichte und Lebensfreude. Ob Outdoorfan, Kulturenthusiast oder Genussmensch – unsere Stadt bietet für jeden das passende Erlebnis.

### Erlebe deinen Hohenstaufen

Mit seiner markanten Kegelform bildet der Göppinger Hausberg der Hohenstaufen das Wahrzeichen der Stadt Göppingen. Auf dem 684 Meter hohen Berg befindet sich die Ruine der Stammburg der Staufer und man hat einen wunderschönen 360-Grad-Blick über den gesamten Landkreis. Die idyllische Landschaft rund um die Drei Kaiserberge Hohenstaufen, Rechberg und Stuifen bietet ideale Bedingungen für genussvolle Wanderungen und ist Ausgangspunkt für reizvolle Radtouren im gut ausgebauten Wegenetz der Region.

Die beiden vom Deutschen Wanderverband zertifizierten Löwenpfade „Staufer-Runde“ und „Spielburg-Runde“ sowie die sieben Göppinger Rundwanderwege lassen sich das ganze Jahr über – mit oder ohne Schnee – wunderbar erleben. Zahlreiche kulturelle Highlights entlang der Strecken laden zu entspannten Pausen ein, um den mitgebrachten Proviant zu genießen. Der Löwenpfad

„Spielburg-Runde“ aus der Kategorie Komfortwandern eignet sich besonders für gemütliche Spaziergänge mit der Familie oder für mobil eingeschränkte Personen und belohnt mit einzigartigen Ausblicken.

### TIPP

**Vom Hohenstaufen eröffnet sich ein beeindruckender 360°-Panoramablick, der bei klarer Sicht bis zum Stuttgarter Fernsehturm reicht.**

### Erlebe Faszination Märklin

Im Märklineum in Göppingen vereinen sich Geschichte, Tradition und Moderne. Hier erleben große und kleine Entdecker Sagen und Mythen der Marke Märklin – alles rund um die 160-jährige Firmenentwicklung, von einer kleinen Blechspielwarenfabrik zum weltbekannten Hersteller hochwertiger Modellbahnen, denn Märklinbahnen verbinden Generationen und erzählen fesselnde Geschichten. Die Ausstellung präsentiert auf zwei Etagen Produkte der gesamten Firmengeschichte. Interaktive Medientechnik und kreative Inszenierungen machen aus der Märklin-Histo-

rie fesselnde Erlebnisse. Ob Badezimmer, Küche, Karussell, hier dreht sich vieles, aber bei weitem nicht alles um Modellbahnen. In einer weiteren Etage steht eine große Modellbahnanlage, die durch alle Epochen der Bahngeschichte mit einer realitätsnahen Tag-Nacht-Projektion auf der Großleinwand entführt. Der großzügige Shop und das gemütliche Bistro runden das Märklineum ab und machen es zu einer Attraktion für Familien, Märklin-Fans und alle, die es noch werden wollen.

### Öffnungszeiten:

- Märklineum  
(Ausstellung, Modellbahn, Store)  
Dienstag bis Sonntag von  
10:00 – 18:00 Uhr
- Bistro: Dienstag bis Sonntag  
11:00 – 17:00 Uhr
- Sonderöffnungszeiten unter  
[www.maerklineum.com](http://www.maerklineum.com)

### Infos



#### ipunkt im Rathaus

Hauptstraße 1  
73033 Göppingen  
Tel.: 07161 / 650-10344  
[ipunkt@goeppingen.de](mailto:ipunkt@goeppingen.de)  
[www.erlebe-dein-goeppingen.de](http://www.erlebe-dein-goeppingen.de)







Foto: Tom Weller



Foto: Tom Weller

## Liebliches Taubertal

**F**achwerk, Burgen und Schlösser, hügelige Weinberge, wildromantische Natur und eine jahrhundertalte Geschichte, das „Liebliche Taubertal“ macht seinem Namen alle Ehre. Denn es verdankt seinen Namen dem Fluss Tauber, der sich von Rothenburg ob der Tauber im Süden bis nach Wertheim am Main im Norden schlängelt und in weiten Bögen mal durch Baden-Württemberg, mal durch Bayern fließt. Mit seiner idyllischen Landschaft, historischen Städten und malerischen Dörfern bietet das Taubertal eine Fülle von Freizeitmöglichkeiten und kulturellen Schätzen, ob auf einem Roadtrip entlang der Romantischen Straße oder auf ausgezeichneten Rad- und Wanderwegen.

### Auf Genießertour

Das „Liebliche Taubertal“ ist ein Paradies für alle, die aktiv in der Natur unterwegs sein möchten. Abwechslungsreiche Routen führen durch ein waldreiches Hügelland, über die Höhenzüge des Tauber- und Maintals oder vorbei an Streuobstwiesen und Weinbergen in hi-



Foto: Tom Weller

storische Orte voller tauberfränkischer Lebenslust. Fotostopp-Motive mit mittelalterlichem Flair locken an jeder Ecke. Auf Wanderbegeisterte wartet im „Lieblichen Taubertal“ ein Wegenetz von rund 850 Kilometern, von denen einige Touren als „Qualitätsweg Wanderbares Deutschland“ ausgezeichnet sind. Radfahrerinnen und Radfahrer kommen mit einer Auswahl an 18 Tourenvorschlägen voll auf ihre Kosten. Der Allgemeine Deutsche Fahrrad Club (ADFC) hat den Radweg „Liebliches Taubertal – Der Klassiker“ erneut mit der Bestnote von 5 Sternen ausgezeichnet und gehört zu den beliebtesten Radwegen Deutschlands.

### Ehrlich, authentisch – und mit fränkischem Charakter

Traditionelle Produkte und Regionalität werden bei fränkischen Gastgebern und Gastgeberinnen großgeschrieben. Die Forellen frisch aus dem Bachwasser, ein gebackener Karpfen, die hausgemachte Bratwurst, aber auch die Rothenburger Schneeballen der traditionsreichen Bäckereien wollen probiert werden. Im Taubertal treffen die Weinanbaugebiete Baden, Franken und Württemberg aufeinander. Nur im Tauber- und Vorbachtal darf die alte Rotweinsorte Tauberschwarz angebaut werden. Typisches Qualitätsmerkmal für die Region Franken: die Abfüllung im Bocksbeutel.

### Sehenswertes auf Schritt und Tritt

Zahlreiche Burgen, Schlösser und Klöster zeugen von der langen Geschichte des Taubertals. Das prachtvolle Renaissance-schloss in Weikersheim, der Riemen-schneideraltar in Creglingen oder das



Foto: Tom Weller

beeindruckende Kloster Bronnbach sind nur einige Beispiele. Eine der größten Burganlagen Süddeutschlands, die Burg Wertheim, ist Schauplatz für Konzerte und Open-Air-Highlights. Zu Burgfestspielen lädt die malerische Stadt Freudenberg am Main die Besucherinnen und Besucher auf die Freudenburg ein. Das Kurmainzische Schloss in Tauberbischofsheim mit dem tauberfränkischen Landschaftsmuseum und dem berühmten Türmersturm auf dem Schlossplatz ist ebenso einen Besuch wert.

### Infos



### Tourismusverband „Liebliches Taubertal“

Gartenstraße 1  
97941 Tauberbischofsheim  
Tel.: 09341/825806  
touristik@liebliches-taubertal.de  
www.liebliches-taubertal.de



# E-Bike-Paradies und Premiumwandern – Willkommen im Genusssort Weiler im Allgäu

## Premium-Wandern und Radfahren

Hausbachklamm, Tobelbach und Wildrosenmoos – unsere Natur bietet unvergessliche Erlebnisse entlang des Wassers! Über Jahrtausende formte dieses Element unsere Landschaft. Auf unseren Premiumwanderwegen oder den 31 verschiedenen Wasserwegen erleben Sie beim Wandern unsere Heimat. Die Touren sind gleichermaßen interessant für Jung und für Alt. Mit dem E-Bike auf der Allgäuer Käsestraße – dies bedeutet kulinarischen und landschaftlichen Genuss. Lassen Sie sich auf den Themenrouten verwöhnen.

## 100 Genusssorte Bayern

Unsere Region bietet eine grandiose Geschmacksvielfalt! Obst, Wein, Schnaps und Fisch vom Bodensee oder Bier, Käse und Kräuterprodukte aus dem Allgäu. All dies finden Sie bei uns unmittelbar vor der Haustüre.

Seit 2018 ist Weiler-Simmerberg auch einer der 100 Genusssorte Bayerns. Tra-

dition, regionale Produkte und Wertschöpfungsketten, all das zeichnet die Orte aus, die von der Bayerischen Staatsregierung als Genusssort ausgezeichnet wurden. Natürlich sind unsere beiden Brauereien – eine davon produziert sogar Bio-Bier – sowie unsere Sennerei und verschiedene Gastronomiebetriebe als Partner dabei.

## Tourenbeispiele

### Premiumweg Klamm&Mystik

Die Vielfalt, die man auf dieser Route begegnet, ist beeindruckend. Am Hausbach geht der Weg vorbei an der

Lourdes-Kapelle, hinauf zum Sägewerk und hinein in die Hausbachklamm. Dort führen Stege am steilen Felsen entlang durch die wildromantische Kulisse, gezeichnet von den gewaltigen Naturkräften des Gesteins und des Gewässers. Oben angekommen warten ein Grillplatz und ein Abenteuerspielplatz für eine kleine Pause, bevor es weitergeht ins Trogener Moor und zum mystischen Enschenstein, einer Fliehbürg der Alemannen und Römer. Für die letzte Etappe bietet sich dann eine Erfrischung direkt aus der Siebersquelle an, einer der ältesten Mineralquellen des Allgäus.



### Premiumweg Tobel&Kraft

Das Reich der Tiere und Pflanzen wird auf dem Weg in den Ellhofer Tobel auf jedem Schritt geheimnisvoller. Je weiter man vom Kneippbecken aus geht, desto intensiver wird es. Schon als Kinder haben wir Mystisches wie die Burgruine Ellhofen geliebt, und heute wissen wir die Aussicht von dort noch mehr







zu schätzen – bis zum Säntis reicht sie. Das vielleicht schönste Weg-Highlight ist der Ellhofer Tobel selbst. Dort ist die Kraft des Wassers deutlich zu spüren, genau wie der heilsame Effekt der ruhigen, geschützten Flora und Fauna. All das lässt sich unterwegs genießen, bis man über den Tobelrand in den Ortskern zurückkehrt.

### Radtour Käse und Kräuter

Ganz besonders gut schmeckt der Allgäuer Käse gewürzt mit heimischen Kräutern. Auf den Spuren der Allgäuer Heil- und Genusskräuter führt diese Tour durch die Westallgäuer Landschaft. Von Weiler im Allgäu aus geht es hinauf nach Langenried, wo der Radfahrer mit einem grandiosen Blick auf die Nagelfluhkette belohnt wird.

Über Oberreute geht es dann zum „Artemisia – Allgäuer Kräutergarten“ und im weiteren Verlauf zur Baldauf Sennerei Hopfen, wo es einen hervorragenden Alpkäse gibt. Entlang der nächsten Sennerei, in Rutzhofen, führt die Strecke über Heimhofen und Schönau nach Röthenbach (Allgäu). Von dort aus folgt wieder ein kurzer Anstieg zum Bahnhof nach Oberhäu-

ser und von hier dann kontinuierlich auf der ehemaligen Bahntrasse bergab zurück nach Weiler im Allgäu. Am Ziel angekommen lädt der Biergarten der Postbrauerei im Bräustüble „Zur Post“ zu einem kühlen Bier oder regionalen Schmankerln ein.

### Bähnle-Runde

Eine relativ einfache Tour auf ehemaligen Bahnstrecken mit geringen Anstiegen und einer tollen Aussicht. Die Tour startet am alten Bahnhof in Weiler im Allgäu und folgt immer leicht ansteigend dem Verlauf der alten Bahntrasse bis zum Bahnhof in Oberhäuser. Von dort führt



der Weg weiter nach Lindenberg, ebenfalls auf einer ehemaligen Bahntrasse mit moderater Steigung. In Lindenberg bieten sich ein Halt am Deutschen Hut-







museum oder ein Abstecher zum Waldsee an, bevor es dann durch die Stadt nach Scheidegg geht.

Auf der Strecke öffnet sich der Blick zum Bodensee, bevor wir die alten Bahnstrecken verlassen und es über

Böserscheidegg wieder nach Weiler im Allgäu geht. Kurz nach dem Ortseingang lädt dann noch die Heumilchsennerie Bremenried zu einem Stopp ein. Hier gibt es im Käseladen neben Käse, Butter oder Joghurt auch frische Buttermilch im Glas.

### Infos

Weitere Informationen erhalten Sie unter [www.weiler-simmerberg.de](http://www.weiler-simmerberg.de)



Kühe im Allgäu, Foto: Foto-Wolle/stock.adobe.com





Foto: Tourismusverband Ostbayern

## Straubing – moderne Stadt mit mittelalterlichem Flair

Entdecken Sie in der altbayerischen Herzogsstadt Straubing entspannte bayerische Lebensart, Geschichte und Kultur. In Straubing trifft die Moderne auf das Mittelalter. Schon von weitem künden die Türme der Stadt von der langen Geschichte der Stadt. Ihre idyllische Lage an der Donau verzaubert Einheimische und Besucher.

Auf dem Stadtplatz mit seinen imposanten Bürgerhäusern erhebt sich der Stadtturm, gotischer Wachturm und Wahrzeichen Straubings.

Foto: Foto Bernhard



Schon Kelten und Römer hatten sich in der fruchtbaren Ebene an der Donau angesiedelt, und so zeugen der Römerschatz und seine prachtvollen Rüstungen im Gäubodenmuseum vom römischen Leben in Straubing. Die herausragenden Fundstücke der Bajuwaren sind Straubings zweiter Schatz, der in der Abteilung „Baiern gefunden. Die Entstehung Straubings“ der Öffentlichkeit präsentiert wird.

Kirchliche Pracht bieten die Basilika St. Jakob mit dem Moses-Fenster von Albrecht Dürer, das wunderbare Kirchen- und Friedhofsensemble von St. Peter mit seinen mehr als 1000 Grabdenkmälern aus sieben Jahrhunderten, die spätgotische Karmelitenkirche und die barocke Ursulinenkirche der Gebrüder Asam.

Viele herausragende Veranstaltungen locken jedes Jahr zahlreiche Gäste in die Stadt. Im August strömen rund 1,4 Millionen Besucher zum Gäubodenvolksfest, dem zweitgrößten Bayerns, im September hüllen die Klänge und Melodien von Blüval, dem internationalen Musikfest für Blasinstrumente, die Märkte, Plätze, Gassen und Innenhöfe der Stadt ein, und das Musikfestival „Rivertone“ begeistert Mitte November mit internationalen Stars der Spitzenklasse.



Foto: Tourismusverband Ostbayern

Immer einen Besuch wert ist auch der Tiergarten, übrigens der größte in Ostbayern, mit exotischen und einheimischen Wildtieren in 200 Arten. Modell-eisenbahn-Fans kommen im „Blue Brix – Straubinger Wunderwelten“ auf ihre Kosten, und im neuen Mitmach-Museum NAWAREUM können nachwachsende Rohstoffe und erneuerbare Energien mit allen Sinnen erlebt werden.

### Infos

**Tourist-Information**  
 Fraunhoferstraße 27  
 94315 Straubing  
 Tel. 09421/ 944-69199  
[tourismus@straubing.de](mailto:tourismus@straubing.de)  
[www.straubing.de](http://www.straubing.de)





## Dingolfing – ein Ort voller Kontraste und Charme

**E**ingebettet im malerischen niederbayerischen Hügelland an der Isar, bietet Dingolfing nicht nur eine reiche Geschichte, sondern auch eine enge Verbindung zu Traditionen und einer beeindruckenden Natur. Im Jahr 2026 feiert Dingolfing sein 775-jähriges Bestehen – ein besonderer Anlass, der gebührend gefeiert wird. Das Jubiläumsjahr steht unter dem Motto Nachhaltigkeit und Zusammenhalt: Werte, die Dingolfing stark gemacht haben und auch künftig prägen sollen. 2026 wird ein buntes Jahr für Dingolfing. Es gibt einen abwechslungsreichen Veranstaltungsmix mit vertrauten Highlights wie dem Dingfest, dem Kirta und dem Nikolausmarkt. Darüber hinaus sind zahlreiche kleinere und größere



Formate geplant: Ausstellungen, Aktionstage, Konzerte und Mitmachaktionen.

Die idyllische Lage inmitten einer alten Kulturlandschaft und herrlicher Natur bietet sich nicht nur für Spaziergänge durch die Stadt an, sondern macht Dingolfing auch zum perfekten Ausgangspunkt für Radtouren und Wanderungen. Mal geht es sanft hügelig dahin, mal entlang des Flusses oder durch den Wald. Ruhe und Idylle und eine Vielzahl kleiner charmanter Oasen begleiten jede Tour. Wer Dingolfing auf besondere Weise erleben möchte, kann sich auf einen geführten Rundgang begeben. Die erfahrenen Stadtführer berichten auf charmante Weise aus der Geschichte und dem Alltagsleben der

Stadt und zeigen dabei auch versteckte, weniger bekannte Ecken von Dingolfing. Für eine individuelle Entdeckungstour bietet sich der Dingolfinger Stadtextplorer an. Mit der App können Besucher die Stadt auf eigene Faust erkunden, u.a. wird eine Quiz-Tour durch das Museum angeboten. Viele verbinden die Stadt zunächst mit der Automobilindustrie. Doch dahinter steckt eine spannende Geschichte, die mit einer innovativen Sämaschine beginnt, über das legendäre Goggomobil führt und mit der Entwicklung von BMW zu



einem Symbol für Hightech-Produktion geworden ist. Im Museum Dingolfing, untergebracht in einem historischen Gebäudekomplex in der Oberen Stadt, sind zahlreiche Exponate zu sehen, die bei jedem Autoliebhaber die Augen vor Freude strahlen lassen.

### Infos

**Informationszentrum  
im Bruckstadel**

Fischerei 9

84130 Dingolfing

Tel.: 08731/327100

[www.tourismus-dingolfing.de](http://www.tourismus-dingolfing.de)







Foto: Beatrix Getze

## Stadt.Berg.Fluss.

### Goldene Momente in Wassertrüdingen erleben

**N**aturliebhaber kommen in und um Wassertrüdingen voll und ganz auf ihre Kosten. Die Stadt am Fuße des Hesselbergs eignet sich für Radfahrer und Wanderer als Ausgangspunkt für Touren in die Feriengebiete Romantisches Franken, Fränkisches Seenland und Ferienland Donau-Ries. Entlang der Wörnitz finden sich beispielsweise Radwege mit wenig Steigung wie der Wörnitzradweg oder der Fränkische WasserRadweg. Gipfelerklimmer können zum und auf den Hesselberg wandern und dort die herrliche Aussicht in die Region und bis zu den Alpen genießen.

Doch auch in der Stadt selbst spielt die Natur eine besonders große Rolle. Beginnt man seinen Erkundungsgang im Norden, kann man dem Goldenen Weihersteig durch Streuobstwiesen folgen und kommt vorbei an den Klingenweihern. Hier findet sich ein großer Erlebnisspielplatz, auf dem die Kinder klettern, sich austoben und ihrer Kreativität freien Lauf lassen können.

Geht man dann weiter durchs maleurische Törl und vorbei am Sonnenuhrenpark, trifft man auf den zweiten Teil des ehemaligen Gartenschaugeländes, den Wörnitzpark.



Foto: Florian Trykowski

Die Wörnitz ist nicht nur ein Treffpunkt für Angler aus Nah und Fern, das Museum FLUVIUS erklärt den kleinen und großen Besuchern in Stationen zum Mitmachen auch alles rund um die Fluss- und Teichwirtschaft. An heißen Sommertagen eignet sich die Wörnitz mit dem modern angelegten, kostenfrei zugänglichen Wörnitz-Flussbad durch ihre herausragende Wasserqualität hervorragend zur Abkühlung.

#### Infos

##### Stadtmarketing und Tourismus Wassertrüdingen

Marktstraße 19  
91717 Wassertrüdingen  
Tel.: 09832/682245  
touristikservice@  
stadt-wassertruedingen.de  
www.wassertruedingen.de



Foto: Florian Trykowski





Foto: Christoph Riemeyer

## NaturErlebnis Urlaubsregion Hauenstein – Willkommen im Herz des Pfälzerwaldes



Foto: Christoph Riemeyer

**D**ie NaturErlebnis Urlaubsregion Hauenstein bietet alles für einen erholsamen und zugleich aktiven Urlaub inmitten einer intakten Natur – direkt im UNESCO-Biosphärenreservat Pfälzerwald-Nordvogesen. Die kleine, aber facettenreiche Urlaubsregion mit ihren acht Ortsgemeinden und zwei Annexen ist dank optimaler Bahnverbindung bequem und nachhaltig erreichbar. Die Landschaft ist geprägt vom mächtigen Pfälzerwald und seinen markanten Buntsandsteinfelsen. Allen voran der Teufelstisch, ausgezeichnet als „Nationaler Geotop“ – ein 14 Meter hoher, fast 300 Tonnen schwerer, faszinierender Sand-

stein-Gigant und das Wahrzeichen der NaturErlebnis Urlaubsregion Hauenstein.

### Raus aus dem Alltag, rein in die Natur:

Ob ohne Action oder mit – hier entscheidet jeder selbst, wie er seinen Urlaub genießt. Die Region ist ein Paradies für Naturverliebte, Wanderfreudige, Kletterbegeisterte, Radfahrerinnen und Mountainbiker sowie Kulturinteressierte. Hier findet jeder sein persönliches Stück Freizeitglück. Für schuhbegeisterte Besucher lohnt sich ein Abstecher in das größte Schuhmuseum der Welt im Luftkurort Hauenstein. Und nach dem Besuch der bekannten Schuhmeile laden gemütliche Restaurants und Gasthäuser ein, die regionalen, frischen und bodenständigen Pfälzer Spezialitäten zu genießen.

### Für Familien bietet die Region ein echtes Abenteuerprogramm:

- die Deichenwand-Kugelbahn in Wilgartswiesen – ein Spiel- und Naturerlebnis für Groß und Klein
- der Erlebnispark Teufelstisch in Hinterweidenthal – mit Abenteuerspielplatz, Wasserlandschaft und der beliebten Riesenrutsche, die für Spaß und Action sorgt

Wandern, Mountainbiken, Radfahren und Klettern an beeindruckenden Felsen in einer außergewöhnlichen Naturlandschaft



Foto: Stephanie Ser

machen die NaturErlebnis Urlaubsregion Hauenstein zum perfekten Ausgangspunkt für Aktivurlaub, Familienferien oder entspannte Tage in der Natur.

**Seien Sie uns herzlich willkommen – in Ihrer NaturErlebnis Urlaubsregion Hauenstein!**

### Infos



**NaturErlebnis  
Urlaubsregion Hauenstein e.V.  
Tourist-Info-Zentrum Pfälzerwald  
Schuhmeile 1  
76846 Hauenstein  
Tel. 06392 / 92 333 80  
tourismus@hauenstein.rlp.de  
www.hauenstein-pfalz.de**





## Eine Region, unzählige Möglichkeiten Ferienregion Gerolsteiner Land



Die Vielfalt der Sehenswürdigkeiten ist kaum zu übertreffen. Die Ferienregion Gerolsteiner Land ist bekannt für eine einzigartige und faszinierende Landschaft mit schroffen Felswänden, tiefen Eis- und Mühlenhöhlen, einem wachsenden Wasserfall, vulkanischen Highlights und atemberaubenden Fernblicken. Für jeden Gast gibt es das passende Urlaubsangebot. Wandertrails soweit das Auge reicht, Fahrradtouren, ob mit oder ohne Pedelec, Nervenkitzel während der vielen Krimtouren sowie kulturelle Highlights wie die Erlöserkirche mit ihren rund 24 Millionen funkelnden Mosaiksteinen. Die

zahlreichen beeindruckenden Burgen und ein Adler- und Wolfspark vollenden das faszinierend, abwechslungsreiche Angebot einer unschlagbar vielfältigen Urlaubsregion.

Außerdem besticht das Gerolsteiner Land vor allem durch seine vielfältigen Freizeitaktivitäten für Familien mit Kindern. Kindererlebnisprogramme laden zum aktiven Forschen und Entdecken ein wohingegen der Ferien- und Freizeitpark EifelAdventures mit der Zipline-Tour von Baumwipfel zu Baumwipfel für ein abenteuerliches Erlebnis sorgt. Ein absolutes Highlight bietet die **Waldkugelbahn Silvadrom in Gerolstein**. Mitten im Wald



saust die Kugel abwärts – mal geradeaus, mal mit Schlenkern oder durch spezielle Elemente und kleine Hindernisse. Ein Riesenspaß für kleine und große Besucher zum Entdecken, Lernen und Spielen.

### Infos

**Touristik GmbH Gerolsteiner Land**  
Burgstraße 6 · 54576 Hillesheim  
Tel.: +49 (0)6591 13 3000  
touristinfo@gerolsteiner-land.de  
www.gerolsteiner-land.de  
Facebook & Instagram:  
Ferienregion Gerolsteiner Land





**Premium-Wanderwege in Merzig**







www.merzig.de
weitere Infos:  

**Herzlich Willkommen in Merzig**, der Heimat des Viezes und „Tor zum romantischen Saartal“. Die Stadt, mit der Nähe zu Frankreich und Luxemburg, hält eine Vielzahl von Attraktionen und Erlebnismöglichkeiten für seine Besucher bereit. Nicht nur die Lage und Stadtgeschichte mit einer Architektur aus 8 Jahrhunderten, einer reizvollen

Landschaft mit Premium-Wanderwegen und ausgezeichneten Radwegen, machen die Hauptstadt des „Grünen Kreises“ Merzig-Wadern so beliebt. Mit dem „Bietzerberger“ und dem „Wolfsweg“ gibt es in der Kreisstadt Merzig zwei ausgezeichnete Premium-Wanderwege, die für jeden Wanderfreund etwas zu bieten haben.

**Tourist-Info, Brauerstraße 5, 66663 Merzig, Tel. 0 68 61/85 330, tourist@merzig.de**





Erholung & Freizeit-Spaß  
im  
Naturpark Vulkanregion  
Vogelsberg



## Freizeitareal & Campingpark am Gederner See

Einst brodelte die Lava der zahlreichen Vulkane rund um Gedern glühend heiß hervor - heute genießt man am Sandstrand des Gederner See die Ruhe und Natur oder gibt sich sportlichen Aktivitäten der unterschiedlichsten Art hin.

Direkt vor dem Sandstrand, der mit Strandkörben ausgestattet ist, befindet sich der Kleinkinderbereich mit Spielgeräten. Für größere Badegäste steht der 2024 erneuerte Aquapark zur Verfügung - hier ist Badespaß wie am Mittelmeer angesagt!

Wer es etwas ruhiger mag dreht seine Runden mit dem Tretboot über den See - hier sind vor allem Feuerwehrauto und Einhorn bei kleinen Gästen gefragt. Mag man es sportlicher mietet man sich ein Ruderboot und gleitet über das Wasser. Gleichgewicht ist beim Stand-Up paddeln gefragt, die Boards können mitgebracht oder gemietet werden. Alle Wassersportaktivitäten werden von den Kräften des DLRG direkt vom Strand aus überwacht.

Action an Land findet der Besucher auf der Adventuregolf-Anlage. Mit 18 Löchern und vielen attraktiven Hindernissen ist Spaß für die ganze Familie garantiert. Für noch mehr Action steht direkt daneben eine Trampolinanlage bereit.

Für Gruppen und Familien bietet auch die Beachvolleyballanlage direkt am Sandstrand sportliche Abwechslung. Spaziergänge, Joggen oder Nordic Walken sind auf dem 2 km lange Rundweg um den See hervorragend möglich.

Die 14 ha große Wasserfläche des Gederner See ist von einem 15 ha großen Campingpark umgeben. Speziell für Familien und Naturgenießer ist dies der perfekte Platz, um ruhigen Urlaub fernab vom Verkehrslärm inmitten des Naturpark Vulkanregion Vogelsberg zu verbringen.

Urlauber können mit Zelt, Wohnwagen oder Wohnmobil anreisen. Die begrünten Flächen sind nicht parzelliert und so können auch große Familien oder Gruppen ihre Fahrzeuge und Zelte zusammenstellen.

Wer keine eigene Schlafmöglichkeit hat kann eines der 9 modern eingerichteten Mobilhomes oder eine urige Woodlodge mieten - natürlich alle mit Blick auf den See. Für Kurzentschlossene steht vor dem Campingpark auch ein Reisemobilhafen mit 13 Plätzen für Fahrzeuge bis 12 to zur Verfügung.

Um die Region zu entdecken bieten sich die Radwege an, wie etwa der 92 km lange Vulkanradweg oder der 245 km lange BahnRadweg Hessen, die beide auf ehemaligen Bahntrassen verlaufen. Entspannte Tagestouren sind auch auf dem Bettenradweg oder in Kombination mit den Fahrradbus „Vulkanexpress“ möglich.

Zahlreiche Wandertouren von 5 bis 21 km Länge beginnen im Hof des nahen Barockschloss Gedern oder den Stadtteilen. Auf diesen Wegen kann man auch feurige Vergangenheit des größten erloschenen Vulkangebietes Mitteleuropas entdecken..

Feste, Märkte und Musikveranstaltungen in Gedern und am See finden Sie unter [www.vulkanstadt.de](http://www.vulkanstadt.de)



Campingpark am Gederner See  
Am Gederner See 19  
63688 Gedern  
Tel. 06045 952643  
[info@campingpark-gedern.de](mailto:info@campingpark-gedern.de)  
[www.campingpark-gedern.de](http://www.campingpark-gedern.de)

INFO







**SINNTAL Erleben**

**HIGH-LIGHTS**

- Burg Schwarzenfels
- Schachblumenwiesen
- Biber am Willingsgrundweiher
- Naturbad (Wohnmobilstellplätze)
- abwechslungsreiche Rad-/ Wanderwege  
(z.B. Hess. Radfernweg R2, Rhön-Sinntal-Fernradweg, Qualitätswanderwege Spessartbogen und -spuren)

Gemeinde Sinntal  
Telefon: 06664 / 80-117  
verkehrsbuero@sinntal.de  
www.sinntal.de

**SINNTAL**  
Landschaft erleben im Sinntal



**Das besondere Archäologie-Erlebnis!**

**KELTENWELT AM GLAUBERG**  
Archäologisches Landesmuseum Hessen

63695 Glauburg, Am Glauberg 1 / [www.keltenwelt-glauberg.de](http://www.keltenwelt-glauberg.de)

15 Jahre Museum

30 Jahre Steinenfund

HESSEN  
ARCHÄOLOGIE

## Kulinarischer Ausnahmezustand im Weserbergland: Der Deutsche Käsemarkt 2026 lädt ein



**W**enn sich vom 4. bis 6. September 2026 der historische Ortskern des Heilklimatischen Kurortes Nieheim in ein Schlemmerparadies verwandelt, ist es wieder so weit: Der Deutsche Käsemarkt bringt Feinschmecker, Neugierige und Kulturbegiertere zusammen. Inmitten alter Fachwerkhäuser formen über 80 Stände eine lebendige Bühne für traditionelles Handwerk. Käse aus ganz Europa, köstliche Weine, lokales Kunsthandwerk und vieles mehr versprechen Gäste aus Nah und Fern zu begeistern. Sonderangebote für Gruppen sind möglich!




**DEUTSCHER KÄSEMARKT**  
...Käsevielfalt und mehr!

**4. bis 6. Sept. 2026**

**Tipp:** Frühzeitige Unterkunftsbuchungen lohnen sich – der Käsemarkt ist beliebt! Mehr Infos unter [www.nieheim.de](http://www.nieheim.de).

### Infos

Heilklimatischer Kurort  
**NIEHEIM**  
STADT MIT HERZ & PROFIL



**Stadt Nieheim**  
**Amt für Stadt- und Wirtschaftsförderung**  
Marktstraße 18 · 33039 Nieheim  
Tel.: +49 (0) 5274-982150  
[www.nieheim.de](http://www.nieheim.de)



# Reif für eine Auszeit?

WILLKOMMEN IM SCHMALLENBERGER SAUERLAND!



Kostenloses  
Magazin  
bestellen!



WWW.SCHMALLENBERGER-SAUERLAND.DE



## Kyritz an der Knatter – Altstadt erleben und Seeluft schnuppern

Als "Kyritz an der Knatter" ist die im Nordwesten Brandenburgs gelegene Kleinstadt weithin bekannt. Der liebevoll-spöttische Beiname stammt der Legende nach von Reisenden, die auf dem Postweg Berlin schon von Weitem das Knattern der Mühlenräder vernahmen.

Die Doppelturmfront der St. Marienkirche, der Marktplatz mit dem Rathaus im Tudorstil und der Friedenseiche sowie viele liebevoll restaurierte Fachwerkhäuser geben dem fast 800 Jahre alten Städtchen einen ganz besonderen Charme. Östlich der Stadt liegt die mehr als zwanzig Kilometer lange Kyritzer Seenkette mit Strandbad, Bootsverleih und Untersee-Insel.



Kultur- und Tourismusbüro · Maxim-Gorki-Straße 32  
16866 Kyritz · Tel. 033971-85255 · [tourismus@kyritz.de](mailto:tourismus@kyritz.de)  
[www.kyritz.de](http://www.kyritz.de)

## Silberstadt Freiberg – ausgezeichnetes Welterbe entdecken



Foto: Silberstadt Freiberg, Anja Kstenzyk

**F**reiberg ist ausgezeichnet – als familienfreundlicher Urlaubsort, nachhaltiges Reiseziel, Teil der „Kulturhauptstadtregion Chemnitz 2025“ und Herz der UNESCO-Welterbestätte „Montanregion Erzgebirge/Krušnohoří“. Die Silberstadt begeistert mit lebendigen Bergmannstraditionen über und unter Tage, einzigartiger Kultur und erzgebirgischer Gastlichkeit. Ob beim Konzert auf einer Silbermannorgel im imposanten Dom, beim Besuch der weltberühmten Mineralienausstellung „terra mineralia“ im Schloss Freudenstein oder im Silbermannhaus mit Werkstatt – hier wird

Geschichte greifbar. In Museen, bei Erlebnisführungen oder einer Fahrt mit der Silberstadtbahn entdecken Gäste spannende Bergbaugeschichte(n) zum Staunen und Mitmachen. Familien finden liebevoll gestaltete Unterkünfte, abwechslungsreiche Ferienprogramme und kinderfreundliche Freizeitaktivitäten und Veranstaltungen. Höhepunkte und Bergparaden wie zum Bergstadtfest im Juni oder Freiburger Christmarkt lassen authentische Erzgebirgskultur lebendig werden.

Auch Kunstfreunde werden fündig: Der Purple Path mit dem Kunstwerk „Trash Stone 689“ führt als lila Kultur-



Foto: Silberstadt Freiberg, 599media, Paul Schmidt



hauptstadt-Faden durch die Stadt. Silberweg und Entdecker-Spur verknüpfen Altstadtflair, Kunst und Geschichte zu echten Stadtabenteuern. Zwischen Dresden, Leipzig und Chemnitz gelegen, ist die Silberstadt® der perfekte Ausgangspunkt für Ausflüge ins Erzgebirge. Und auch Naturfreunde und Aktivurlauber genießen Rad-, Pilger- und Wandertouren – etwa auf der BLOCKLINE – und erleben eine ausgezeichnete Auszeit natürlich „echt erzgebirgisch“ inmitten sächsischer Lebensfreude!

### Infos




Weitere Infos unter  
[www.freiberg.de/tourismus](http://www.freiberg.de/tourismus)





KARLS.DE



# Karls

1921



# Erlebnis-Dorf

## Manufakturen-Markt & Hof-Küche



**ALLTAG AUS,  
SPASS AN**

Lachenfall bei über  
200 Attraktionen

**SHOWTIME FÜR  
SCHOKI & CO**

Handgemachtes aus  
Karls Manufakturen

**ESSEN IST  
FEEERTIG**

365 Tage voller  
Mmmmh

**AB INS WAREN-  
KÖRBCHEN**

Hinter jedem Produkt  
steckt eine Geschichte

Bald **8x** IN DEUTSCHLAND • EINTRITT FREI • Täglich geöffnet







A close-up, low-angle shot of a woman with blonde hair tied in a bun, lying back and smiling with her eyes closed, enjoying a hot spring. Water droplets are visible on her skin. In the background, a man is also relaxing in the water, looking towards the left. The scene is set outdoors with a bright, sunny sky.

# BALSAM FÜR KÖRPER UND SEELE

HEILBÄDER, KURORTE, THERMEN,  
WELLNESSHOTELS, WOHLFÜHLOASEN  
IN DEUTSCHLAND





Mineraltherme Bad Teinach Foto: Jürgen Wackenhut/stock.adobe.com

**E**twas für die Gesundheit tun und zugleich entspannen und zu innerer Ruhe finden? Kaum irgendwo gelingt dies besser als an einem der vielen Wohlfühlorte, die in Deutschland rund um den Themenkreis Wellness entstanden sind: Thermen, Wellnesshotels, Spaß- und Erlebnisbäder zählen ebenso dazu wie viele Kureinrichtungen, die mit der Zeit gegangen sind und auf aktive Regeneration in Verbindung mit Wellnessaspekten setzen. Mit dem Begriff Wellness, der sich aus den englischen Worten „wellbeing“ und „fitness“ zusammensetzt und sich hierzulande etwa ab den 1960er-Jahren etabliert hat, verbinden wir längst nicht mehr die einstige mehrwöchige Badekur unter ärztlicher Aufsicht, sondern eher eine kurze wohltuende Auszeit vom stressigen Alltag, die dem genuss-

vollen Aufladen der körperlichen und geistigen Energiereserven dient. Und doch hat der Grundgedanke des „Sich-gesundheitlich-etwas-Gutes-Tuns“ eine lange Tradition, die sogar bis in die Antike zurückgeht.

#### Schon die alten Griechen bauten Thermen

Unser modernes Wort „Therme“, das sich vom altgriechischen „thermos“ (warm) ableitet, lässt ebenso wie zahlreiche archäologische Funde den Rückschluss zu, dass sich schon die Bürger des antiken Griechenlands gerne in Thermalbädern vergnügten. Später führten die Römer die griechische Badekultur fort, indem sie in ihrem Riesenreich unzählige große Bäder errichteten. Auch nördlich der Alpen entstanden solche Anlagen, wie etwa

die teilweise freigelegten römischen Thermen von Trier, Zülpich oder Badenweiler eindrucksvoll beweisen. Antike Badeeinrichtungen sind ebenso aus dem arabischen Raum bekannt, das Dampfbad „Hamam“, das heute in viele Wohlfühl-Thermen integriert ist, zeugt davon. Im Mittelalter schließlich kamen Trink- und Badekuren hinzu, die den medizinischen Aspekt in das Kurwesen einbrachten.

#### Die klassischen deutschen Kurorte verdanken ihren Aufstieg dem Adel

Um die Mitte des 19. Jahrhunderts herum entdeckte der europäische Adel die wohltuende Wirkung der Bäderkuren, eine Modeerscheinung, die vielen Kurorten wie Bad Ems, Bad Homburg, Bad Kissingen oder Baden-Baden zugute kam und zu einem enormen Aufschwung verhalf. Dass gleichzeitig in fast allen dieser klassischen Kurorte ein Spielcasino eröffnet wurde, ist kein Zufall, denn schon damals verbanden die hohen Herrschaften die Gesundheitsvorsorge gerne mit stilvoller Unterhaltung. Ob sich die beiden Anliegen wohl immer miteinander vertragen haben? Wir wissen es nicht. Tatsächlich ging jedoch zu Beginn der 1870er-Jahre die Gästezahl in den Kurorten drastisch zurück, als im Deutschen Reich das Glücksspiel verboten wurde und alle Spielbanken schließen mussten. Otto von Bismarck kurbelte dann, vermutlich ohne dass dies seine Absicht war, den



In der Sauna Foto: Kzenon/stock.adobe.com





**TEMPLIN ENTDECKEN  
MIT DEM WOHNMOBIL**

- 2 ÜN für 2 Personen
- 1x 3h Solebad/Sauna p.P.
- 1x Klassische Massage p.P.
- Teilnahme an offener  
Stadtführung (Di oder Sa.)

**für 132,- €**

Reservierung unter:  
03987/ 201310







Im Thermalbad Foto: pressmaster/stock.adobe.com

Kurbetrieb wieder an. Denn die vom Reichskanzler in den 1880er-Jahren ins Leben gerufene Krankenversicherung brachte bald auch nichtadelige Kreise in den Genuss einer Kur. Nun entstanden überall im Land große Kurhausanlagen. Erst nach dem Zweiten Weltkrieg wurde die positive Wirkung von Kuraufenthalten auf die Volksgesundheit auch medizinisch-wissenschaftlich untermauert, weshalb man begann, gesundheitlich angeschlagene Arbeiter und Angestellte von Zeit zu Zeit „in die Kur zu schicken“ oder, etwa nach längerer Krankheit, „in die Reha“.

#### **Der Wellness-Aufenthalt ersetzt heute oft die herkömmliche Kur**

Im ausgehenden 20. Jahrhundert trat erneut eine Wende ein, denn jetzt litt das Kurwesen sehr unter den staatlichen Gesundheitsreformen, mit denen der Gesetzgeber den Krankenkassen deutliche Budgetkürzungen abverlangte. An die Stelle der ärztlich verordneten und überwachten Kur trat nun die persönliche Vorsorge, der Wellness-Gedanke erhielt starken Auftrieb, auch in Verbindung mit dem touristischen Aspekt. Viele Kurorte passten sich der Entwicklung an und erweiterten ihr Portfolio um Wohlfühl-, Freizeit-, Kultur- und Sportangebote.

#### **Spezialisierung der Kurorte**

Aber auch beim Gesundheitsangebot gibt es in den Kurorten eine erstaunliche Vielfalt. Ob mit Rezept oder ohne, ob in

den Bergen oder am Meer, ob allein oder mit der Familie, ob Vorsorge oder Rehabilitation – für jedes Bedürfnis und jeden Geschmack bieten die 350 deutschen Heilbäder und Kurorte heute das optimale Gesundheitspaket. Stets sind diese besonderen Orte eingebettet in eine wunderschöne Umgebung mit viel frischer Luft und lassen somit das Straßengewirr und den Verkehrslärm der Großstadt vergessen. Stattdessen sind die liebevoll angelegten Kurparks wahre Oasen zum Entspannen und Aufblühen.

Im Hinblick auf das Wirkprinzip der Anwendungen unterscheidet man verschiedene Typen von Kurorten. In Mineral- und Thermalheilbädern sprudelt stark mineralisiertes Wasser aus dem Boden, das seine hohen Temperaturen dem Vulkanismus in tiefen Erdschichten verdankt. Der Gehalt an Mineralien, darunter Kalzium, Magnesium, Natrium, Eisen, Chlorid und Sulfate, außerdem Kohlensäure, wirkt nachweislich entspannend und gesundheitsfördernd, und das Baden im temperierten Wasser wird als echte Wohltat für Körper, Geist und Seele empfunden. In Moorheilbädern, zu denen etwa Bad Aibling, Bad Sassendorf oder Bad Wurzach zählen, wird Moor oder Badetorf als Heilmittel eingesetzt, entweder in Form von Bädern oder als Packung. Die Harzgemeinde Bad Grund ist ein Beispiel für ein Heilbad mit einem Heilstollen: Vor allem für die Therapie von Atemwegserkrankungen werden an

solchen Orten Naturhöhlen oder spezielle Bergwerksstollen genutzt, in denen völlige Staubfreiheit bei hoher Luftfeuchtigkeit herrscht. Ebenfalls unter Tage, etwa in Bad Kreuznach, Bad Brambach, Bad Münster, Bad Schlema, Bad Steben oder Sibyllenbad, wird die Radontherapie angewandt, die u.a. schmerzlindernd wirkt.

Heilklimatische Kurorte verfügen über ein ganz besonderes Klima, das sich positiv auf Körper und Psyche auswirkt. Sogenannte entlastende Faktoren und Stimuli wie dauerhaft hohe Luftqualität, geringe Wärmebelastung, viele Sonnenstunden, maßvolle Bewegung und eine gewisse Abhärtung sind dafür verantwortlich, dass sich in heilklimatischen Kurorten die körperliche Leistungsfähigkeit verbessern kann. Die Liste der deutschen heilklimatischen Kurorte ist lang, sie reicht von A wie Altenau im Oberharz bis W wie Wolfegg im südlichen Baden-Württemberg. Seeheilbäder und Seebäder verlassen sich auf ihr therapeutisch wirksames Seeklima bei guter Luftqualität. In Kneippheilbädern und -kurorten wird die Gesundheitslehre des Pfarrers Sebastian Kneipp (1821–1897) umgesetzt, die auf den Prinzipien sinnvolle Lebensführung, Thermo-Hydro-Therapie und Bewegungstherapie fußt. Bad Wörishofen, der Ort, an dem der katholische Seelsorger vor allem wirkte, ist wohl der bekannteste Kneipp-Kurort. Auf ähnliche Weise, nämlich unter Einsatz der Elemente Licht, Luft, Wasser, Erde (Lehm), Bewe-





Büsum

Besucht uns auf  
der CMT 2026  
in der Halle 6,  
Stand 6B37

Das ist

# Nordseekurlauf

Tourismus Marketing Service Büsum GmbH • Südstrand 11 • 25761 Büsum  
Tel. 04834 909-0 • [www.buesum.de](http://www.buesum.de)

**nordsee**

Schleswig-Holstein. Der echte Norden.

PARTNER

Nationalpark  
Wattenmeer



**WATTENMEER**  
WELTNATURERBE







Kurpark Bad Füssing Foto: Sina Ettmer/stock.adobe.com

gung und Ruhe sowie einer überwiegend vegetarischen Ernährung, wird in den sogenannten Felke-Kurorten gearbeitet, während die Therapie in Schroth-Kurorten auf Naturheilverfahren mit Trink- und Trockentagen zurückgeht. Einer der bekanntesten deutschen Schroth-Kurorte ist Oberstaufen im Allgäu.

#### **Thermen und Erlebnisbäder vervollständigen das Angebot**

Was genau ist eine Therme? Eigentlich das gleiche wie ein Thermalbad, nur dass bei einer Therme weniger der medizinische Aspekt, sondern eher der Genuss und die Entspannung im Vordergrund stehen. Konsequenterweise zeichnen sich Thermen – in Deutschland gibt es etwa 240 davon – durch eine ausgedehnte, von einer Thermalquelle gespeiste Bäderlandschaft aus, zu der neben einem Innen- und einem Außenpool oft auch Saunen, Massage- und Fitnessräume und andere Spa-Angebote zählen. Baden-Württemberg liegt mit 39 Thermen an der Spitze, es folgen die Bundesländer Nordrhein-Westfalen und Bayern mit jeweils 37. Oft verleiht die umgebende Landschaft den Thermen ihre besondere Charakteristik: Man findet sie an der rauen Nordsee ebenso wie an der milderen Ostsee, in Mittelgebirgen wie dem Schwarzwald, dem Erzgebirge oder dem Taunus, rund um den Bodensee ebenso wie an bayrischen Badeseen und nicht zuletzt

auch in der Nähe historischer Städte wie Köln oder moderner Metropolen wie Berlin. Im bayrischen Erding liegt die größte Therme der Welt – den Gästen stehen dort 185.000 m<sup>2</sup> Erholungsfläche zur Verfügung.

Während Thermen aus Thermalquellen gespeist werden, welche die jeweiligen Badelandschaften jahrein, jahraus mit warmem Wasser versorgen, müssen Erlebnisbäder ohne diesen natürlichen Vorteil auskommen, dafür wird dort etwa in Gestalt von Wellenbädern, Wasserrutschen oder Strandfeeling der Spaßfaktor in den Vordergrund gestellt. Rund 430 Erlebnisbäder gibt es in Deutschland. Im Hinblick auf die Verteilung auf die Bundesländer führt Bayern mit 79 dieser Anlagen vor Baden-Württemberg (71) und Nordrhein-Westfalen (68). Über die regionalen Grenzen hinaus bekannt sind die Erlebnisbäder in den Center Parks, die den Namen „Aqua Mundo“ tragen, außerdem das „Miramar“ in Weinheim, das „Rulantica“ im Europa Park Rust, das „Wonnemar“ in Wismar und nicht zuletzt das „Tropical Islands“ vor den Toren Berlins, das – eingebaut in einen riesigen ehemaligen Luftschiffhangar – mit karibischem Flair, feinsandigen Südseestränden, balinesischen Lagunen und äquatorialen Regenwäldern zu einer kleinen Badeweltreise einlädt.

#### **Wellnesshotels bieten das Rundum-Verwöhnprogramm**

Rund 1200 Wellnesshotels (auch Spa-Hotels genannt) stehen in Deutschland zur Auswahl. Fast jedes zweite davon befindet sich in Bayern oder Baden-Württemberg, weshalb es nicht verwundert, dass die absoluten Spitzenhäuser alle in Süddeutschland beheimatet sind. Aber auch im übrigen Deutschland, etwa in den Mittelgebirgen oder an Nord- und Ostsee gibt es schöne Angebote für einen Entspannungsurlaub. Ein gutes Wellness-Hotel kann jedenfalls in allen Kategorien punkten, ob es sich um die Bereiche Sport und Wellness, Gesundheit, Kur, Beauty, genussvolle und gesunde Küche, ruhige Lage, naturnahe Inneneinrichtung oder schlaffördernde Betten handelt. Als Gast sind Sie also gefordert, Ihre persönlichen Schwerpunkte zu setzen. Worauf legen Sie Wert? Erholung und Entspannung? Schönheitspflege? Golf? Luxus? Gourmetküche? Bäder- und Saunalandschaft? Fitnessbereich? Spaziergehen und Wandern? Längst helfen einschlägige Internetportale bei der Suche, außerdem lohnt das Studium der Beschreibungen im „OnTour“-Magazin oder in unseren anderen Publikationen. Wir wünschen Ihnen viel Vorfreude bei der Planung Ihrer nächsten Kur oder Ihres nächsten Wellnessaufenthalts!



### Badepark

Im Stadtpark Kleb am Schlossberg bietet der Badepark sommerlichen Badespaß mit Erlebnisbecken, Riesenrutsche, Strömungskanal und Sprungturm. Eine große Liegewiese mit Sonne und Schatten lädt zum Entspannen ein. Für Kinder gibt es ein Planschbecken und einen Spielplatz.

# FAMILIENWOCHENENDE IN NAGOLD

KLEIN  
STADT  
PERLEN  
BADEN-  
WÜRTTEMBERG

### Hochseilgarten Nagold

Einer der größten in Süddeutschland – auf einem ehemaligen Militärgelände gelegen. Für alle, die hoch hinaus wollen und Spaß an der Herausforderung haben!

### Bähnle im Kleb

Bis Mitte Oktober 2025 rollt wieder ein Bähnchen durch den Stadtpark Kleb. Die 5-minütige Fahrt durch den Park ist ein Spaß für Groß und Klein.

### Annis Schwarzwald Geheimnis

Abenteuer pur: Helft Anni und ihren Freunden bei der Suche nach dem Keltenschatz! Mit einem Rätselsack entdeckt ihr spielerisch die Geschichte Nagolds.





Schwarz  
wald  
süden

NATÜRLICH • VIELFÄLTIG

*„Eins sein mit der Natur“*

Aus Ferienregion Münstertal Staufen wird  
Schwarzwaldsüden. Neugierig sein lohnt sich...

Schwarzwaldsüden  
Tel.: 07636 707-30 ♦ [touristinfo@muenstertal-staufen.de](mailto:touristinfo@muenstertal-staufen.de)  
[www.muenstertal-staufen.de](http://www.muenstertal-staufen.de)

